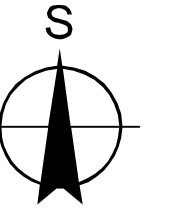



# Návrh zonace NP Šumava

0 2,5 5 10 15 20 km



— státní hranice

## Návrh zonace NP Šumava


 zóna přírodní (27,40 %)

 zóna přírodě blízká (26,46 %)

 zóna soustředěné péče (45,21 %)

 zóna kulturní krajiny (0,94 %)

 hranice CHKO

 území výskytu tetřeva

