

Ročník 1991

Sbírka zákonů

ČESKÉ A SLOVENSKÉ FEDERATIVNÍ REPUBLIKY

ČESKÉ REPUBLIKY / SLOVENSKÉ REPUBLIKY

Částka 33

Rozeslána dne 10. května 1991

Cena Kčs 8,-
(dotisk)

O B S A H:

163. Nařízení vlády České republiky, kterým se zřizuje Národní park Šumava a stanoví podmínky jeho ochrany
 164. Nařízení vlády České republiky, kterým se zřizuje Národní park Podyjí a stanoví podmínky jeho ochrany
 165. Nařízení vlády České republiky, kterým se zřizuje Krkonošský národní park a stanoví podmínky jeho ochrany
 166. Vyhláška Slovenskej komisie pre životné prostredie o štátnych prírodných rezerváciách a chránených náleziskách v Tatranskom národnom parku
Opatření federálních orgánů a orgánů republik
Opatrenie Ministerstva práce a sociálnych vecí Slovenskej republiky o úprave niektorých cestovných náhrad
Redakční sdělení o opravě chyb
-

163

NAŘÍZENÍ VLÁDY

České republiky

ze dne 20. března 1991,

kterým se zřizuje Národní park Šumava a stanoví podmínky jeho ochrany

Vláda České republiky nařizuje podle § 8 odst. 1 zákona č. 40/1956 Sb., o státní ochraně přírody:

§ 1

Národní park Šumava

(1) K zajištění ochrany přírody a krajiny na Šumavě v souladu se současnými poznatky ekologických i společenských vědních oborů se zřizuje Národní park Šumava (dále jen „národní park“). Územní vymezení národního parku je obsaženo v příloze č. 1 tohoto nařízení; grafické znázornění území parku je obsaženo v příloze č. 2 tohoto nařízení.

(2) Území národního parku vyznačí orgány geodézie a kartografie v evidenci nemovitostí. Základní mapa, v níž je zakresleno území národního parku v měřítku 1:25 000, se uloží na ministerstvu životního prostředí České republiky, mapy z ní odvozené se dále uloží u Českého ústavu ochrany přírody, na okresních a obecních úřadech, v jejichž obvodu se území národního parku rozkládá, a na Správě národního parku Šumava, jakož i na územních orgánech geodézie a kartografie.

§ 2

Poslání národního parku

(1) Posláním národního parku je uchování a zlepšení jeho přírodního prostředí, zejména ochrana či obnova samořídících funkcí přírodních systémů, přísná ochrana volně žijících živočichů a planě rostoucích rostlin, zachování typického vzhledu krajiny, naplňování vědeckých a výchovných cílů, jakož i využití území národního parku k turistice a rekreaci nezhoršující přírodní prostředí.

(2) Hospodářské a jiné využití národního parku musí být podřízeno zachování a zlepšení přírodních poměrů podle odstavce 1.

§ 3

Správa a rada národního parku

(1) Odbornou organizací pro ochranu přírody, zabezpečení strážní, kontrolní a informační služby, provádění sanačních, údržbářských a jiných nezbytných prací a kulturněvýchovnou činnost je na území národního parku Správa národního parku Šumava se sídlem ve Vimperku (dále jen „Správa“). Správu zřizuje a řídí ministerstvo životního prostředí České republiky (dále jen „ministerstvo“), které schvaluje její statut a jmenuje

jejího ředitele. Správa musí být přizvána ke každému řízení a jednání, které se týká zájmů ochrany přírody, i rozvoje národního parku.

(2) K posouzení všech důležitých dokumentů řízení a ochrany národního parku a k přípravě závažných rozhodnutí, zejména k přijetí plánu péče o národní park, územních plánů a lesních hospodářských plánů se zřizuje Rada národního parku Šumava (dále jen „Rada“), která je iniciativním a konzultačním orgánem Správy. Členy Rady jsou zástupci obcí, dotčených okresních úřadů, nejvýznamnějších hospodářských podniků a podnikatelů na území národního parku a vědeckí a odborní pracovníci. Členy Rady jmenuje a odvolává a jednání Rady svolává ředitel Správy.

§ 4

Členění národního parku do zón ochrany přírody

(1) Metody a způsoby ochrany národního parku jsou diferencovány podle rozdělení národního parku do tří zón vymezených s ohledem na přírodní hodnoty.

(2) Do 1. zóny (přísná přírodní) se zařazuje území s nejvýznamnějšími přírodními hodnotami v národním parku, zejména přirozené nebo málo pozměněné ekosystémy vhodné pro rychlou obnovu samořídících funkcí ekosystémů a omezení lidských zásahů do přírodního prostředí k udržení tohoto stavu.

(3) Do 2. zóny (řízená přírodní) se zařazuje území s významnými přírodními hodnotami, člověkem převážně pozměněné lesní a zemědělské ekosystémy vhodné pro omezené, přírodě blízké a šetrné lesní či zemědělské využívání. Cílem je udržení přírodní rovnováhy, co nejširší druhová rozmanitost a postupné přiblížení lesních ekosystémů přirozeným společenstvům. Tato zóna se také využívá k turistice a rekreaci, která není v rozporu s posláním národního parku.

(4) Do 3. zóny (okrajová) se zařazuje území člověkem značně pozměněných ekosystémů a střediska soustředěné zástavby. Cílem je udržet a podporovat využívání této zóny pro trvalé bydlení, služby, zemědělství, turistiku a rekreaci, pokud to není v rozporu s posláním národního parku.

(5) Vymezení jednotlivých zón stanoví ministerstvo po projednání s dotčenými orgány státní správy a v dohodě s federálním ministerstvem obrany a minis-

terstvem zemědělství České republiky a zaznamená je v mapách v měřítku 1:25 000 a menším uložených na ministerstvu, ministerstvu zemědělství České republiky, dotčených okresních a obecních úřadech a na Správě.

§ 5

Základní povinnosti při ochraně národního parku

(1) Na celém území národního parku je zakázáno:

- a) ukládat odpady, které mají původ mimo území národního parku,
- b) tábořit mimo vyhrazená místa,
- c) parkovat s motorovými vozidly a obytnými přívěsy mimo vyhrazená místa kromě parkování vozidel orgánů a organizací státní ochrany přírody, lesního hospodářství a zemědělství, obrany státu a ochrany státních hranic, požární ochrany a zdravotní služby,
- d) organizovat hromadné sportovní a rekreační akce,
- e) provozovat horolezectví a létání na padácích a závěsných kluzácích,
- f) sbírat či odchytávat volně žijící živočichy a planě rostoucí rostliny kromě lesních plodů, není-li stanoveno jinak,
- g) zavádět geograficky nepůvodní druhy planě rostoucích rostlin a volně žijících živočichů,
- h) zavádět intenzivní chovy zvířete, např. obory, farmové chovy, bažantnice a používat otrávených návnad při výkonu práva myslivosti,
- i) měnit stávající vodní režim pozemků kromě případů uvedených v odstavci 2 písm. c),
- j) stavět dálnice,
- k) provádět chemický posyp cest,
- l) těžit nerosty, horniny a humolity kromě stavebního kamene a písku pro stavby v národním parku.

(2) Jen se souhlasem orgánu státní ochrany přírody lze na území národního parku:

- a) vypouštět uměle odchované jedince živočišných druhů nebo znovu zavádět původní rostlinné a živočišné druhy,
- b) zřizovat, měnit či rušit vodohospodářská díla,¹⁾ provádět úpravu a údržbu vodních toků a jiných vodních ploch,
- c) budovat nové či rekonstruovat stávající povrchové odvodnění pozemků,
- d) provádět změny ve využití území včetně změn současné skladby a ploch kultur pozemků,
- e) provádět stavbu silnic, místních komunikací, lesních cest a svážnic,

- f) provádět geologické průzkumy a geologické práce,
- g) ukládat odpady, které mají původ na území národního parku,
- h) těžit stavební kámen a písek pro stavby v národním parku,
- i) provádět vápnění pozemků ležících vně zastavěných částí obcí,
- j) pořádat vyhlídkové lety vzdušnými dopravními prostředky,
- k) zřizovat nové pohraniční přechody,
- l) zřizovat lyžařské vleky a vytyčovat zimní běžecké tratě,
- m) vyznačovat turistické a cyklistické cesty a místa pro parkování,
- n) sbírat léčivé rostliny kromě zvláště chráněných,²⁾
- o) schvalovat lesní hospodářské plány a plány mysliveckého hospodaření.³⁾

(3) Při ochraně stromů a keřů rostoucích mimo les na území národního parku se postupuje podle zvláštního předpisu.⁴⁾ Povolení ke kácení lze vydat jen po projednání se Správou.

§ 6

Omezení vstupu do 1. zóny

(1) V 1. zóně národního parku se lze pohybovat pouze po vyznačených cestách. Vstupovat mimo vyznačené cesty lze pouze na základě povolení Správy, která je může vydat pro plnění pracovních a služebních povinností nebo z jiných důležitých důvodů.

(2) Ustanovením odstavce 1 není dotčeno právo vstupu vlastníků nebo uživatelů dotčených pozemků, pracovníků orgánů státní správy při plnění jejich povinností a právo vstupu podle předpisů o obraně státu a ochraně státních hranic.

§ 7

Plán péče o národní park

(1) V souladu s posláním národního parku (§ 2) a členěním jeho území do zón ochrany přírody (§ 4) vypracuje Správa plán péče o národní park (dále jen „plán“) zpravidla na období deseti let. Obsahem plánu je zejména stanovení dlouhodobých i krátkodobých úkolů pro ochranu rostlin a živočichů, péče o les a půdu i vzhled krajiny a sídel, zajištění vědeckovýzkumného a kulturněvýchovného využití národního parku, usměrňování a rozvoj turistiky a rekreace, za-

¹⁾ § 38 zákona č. 138/1973 Sb., o vodách (vodní zákon).

²⁾ Vyhláška č. 54/1958 Ú. l., kterou se určují chráněné druhy rostlin a podmínky jejich ochrany.

³⁾ § 24 zákona č. 23/1962 Sb., o myslivosti.

⁴⁾ Vyhláška MK ČSR č. 142/1980 Sb., kterou se stanoví podrobnosti o ochraně stromů rostoucích mimo les, o postupu při výjimečném povolování jejich kácení a o způsobu využití dřevní hmoty z těchto stromů.

bezpečení strážní a informační služby, řešení dopravy a výstavby na území národního parku.

(2) Plán slouží jako podklad pro vlastní činnost Správy, pro územní plánování, zpracování lesních hospodářských plánů, kategorizaci a využívání zemědělské půdy i výkon státní správy na území národního parku. Může se členit do podrobnějších záměrů i na kratší časové úseky pro dílčí části (okrsky) národního parku. Plán schvaluje ministerstvo po projednání s dotčenými obcemi a okresními úřady, ústředními orgány státní správy. Lhůta pro vyjádření k plánu je 30 dnů od jeho předložení.

§ 8

Řízení územní a stavební činnosti

(1) Územní rozvoj v národním parku je možný jen na základě plánu péče o národní park (§ 7) a schválené územně plánovací dokumentace, zejména územního plánu velkého územního celku Šumava, který vymezuje ve směrnici pro uspořádání území cíle ochrany přírody.

(2) Investoři a projektanti staveb na území národního parku jsou povinni dbát, aby architektonické řešení staveb nebo jejich změn navazovalo na charakter národního parku a jeho stavební tradice z hlediska estetického začlenění staveb do krajiny.

(3) V 1. zóně je zakázáno umísťování a povolování nových staveb kromě těch, které slouží účelům ochrany přírody.

(4) Ve 2. zóně je zakázáno umísťování a povolování nových staveb kromě zařízení, která slouží ochraně přírody, péči o les a zemědělskou půdu a turistice, obraně státu a ochraně státních hranic, pokud jejich umístění není v rozporu s posláním národního parku.

(5) Ve 3. zóně se nová výstavba a změny staveb povolují jen v případě respektování ekologických a estetických hledisek.

§ 9

Péče o les

(1) Cílem všech opatření v lesním hospodářství národního parku je dosažení přirozené skladby porostů zcela odpovídající danému stanovišti.

(2) Lesy na území národního parku se vyhlásí za lesy zvláštního určení,⁵⁾ pokud svým charakterem nespĺňují kritéria pro vyhlášení za lesy ochranné. V lesích národního parku se hospodaří podle schváleného lesního hospodářského plánu zpracovaného v souladu s posláním národního parku (§ 2).

(3) V lesních hospodářských plánech na území 1. zóny se uplatňují jen pěstební a těžební zásahy dohodnuté s orgánem státní ochrany přírody, které zajišťují udržení nebo obnovu samořídících schopností lesního ekosystému, při omezeném využití technických prostředků. Je zakázáno používat pesticidy, průmyslová hnojiva a skladovat chemické přípravky jakéhokoliv druhu s výjimkou mimořádných okolností a nepředvídaných škod, kdy je nutno učinit potřebná opatření,⁶⁾ a to po předchozím souhlasu orgánu státní ochrany přírody.

(4) V lesích na území 2. a 3. zóny se hospodaří podle schváleného lesního hospodářského plánu; v zájmu ochrany genofondu se podle potřeby může prodloužit doba obmýtí a délka obnovní doby. Při obnově porostů je nutno zajistit a využívat především přirozenou skladbu dřevin a přirozenou obnovu lesa. Připouští se použití běžné těžební technologie s vyloučením těžkých těžebních strojů.

§ 10

Zemědělství

(1) Zemědělská půda se v národním parku využívá zejména jako louky a pastviny pro extenzivní chov dobytka. Není dovoleno používat těžké zemědělské stroje zhoršující fyzikální vlastnosti půdy.

(2) Při zemědělském hospodaření v 1. a 2. zóně národního parku je zakázáno:

- hnojit průmyslovými hnojivy, aplikovat kejdu, silážní šťávy a ostatní tekuté odpady,
- používat pesticidy,
- provádět rychloobnovu drnu a změnu kultury zemědělského pozemku na ornou půdu,
- provozovat a budovat stavby pro ustájení dobytka s kapacitou zástavu větší než je ekologická únosnost dané lokality.

(3) Při zemědělském hospodaření ve 3. zóně národního parku je zakázáno:

- hnojením překračovat ekologicky únosný režim přísunu živin, zejména draslíku, dusíku a fosforu,
- používat pesticidy jako náhradu za vhodnější ekologické postupy kromě případů hrozícího nebezpečí kalamit a přemnožení škůdců.

§ 11

Přechodná a závěrečná ustanovení

(1) Na sídelní útvary, jejichž zastavěným územím prochází hranice národního parku, se hledí jakoby celé ležely v národním parku.

⁵⁾ § 3 zákona ČNR č. 96/1977 Sb., o hospodaření v lesích a státní správě lesního hospodářství.

⁶⁾ § 21 zákona ČNR č. 96/1977 Sb.

(2) Správa národního parku plní úkoly odborné organizace ochrany přírody také pro území chráněné krajinné oblasti Šumava.

(3) Tímto nařízením není dotčen výkon státní správy dle zákona č. 169/1949 Sb. na území vojenského újezdu Dobrá Voda.

§ 12

Účinnost

Toto nařízení nabývá účinnosti dnem vyhlášení.

v. z. **Vlasák** v. r.

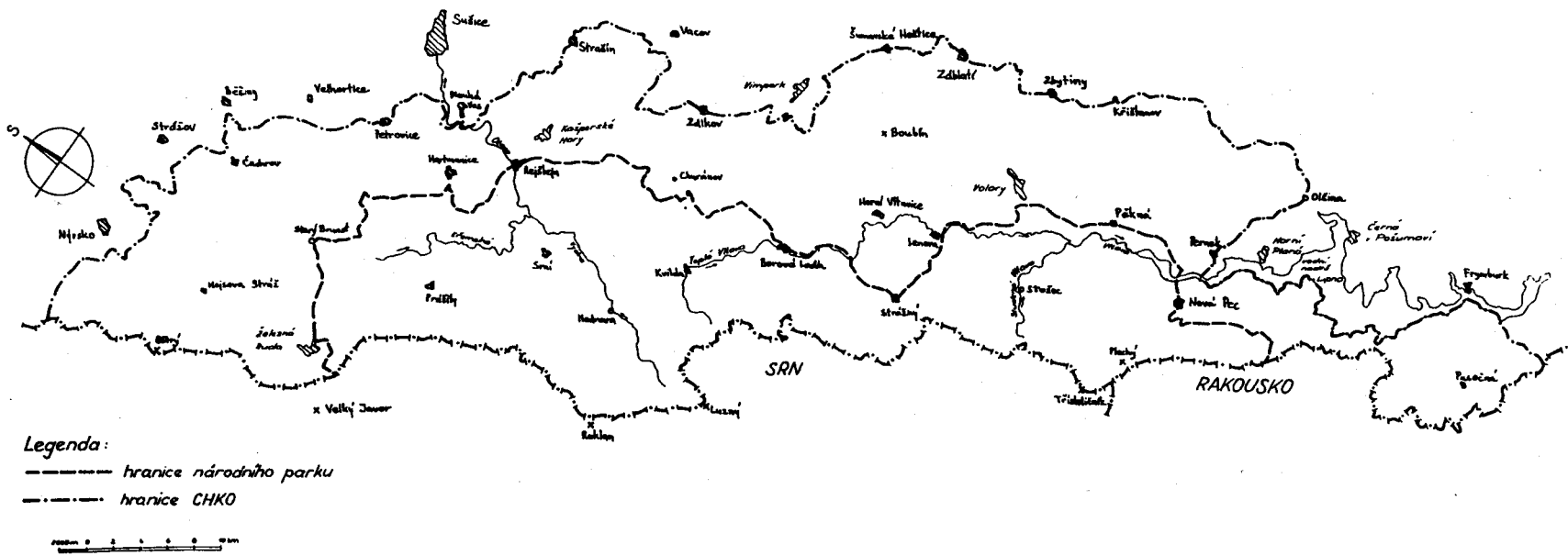
Příloha č. 1

Popis hranice Národního parku Šumava

Vnitrozemská hranice národního parku vychází od státní hranice u mezníku 4/11 po cestě ve Ferdinandovském údolí a v Debrníku se stáčí k rozcestí u kóty 804. Dále pokračuje severovýchodním směrem po okraji lesa a po lesních cestách přes kóty 933 a 923 k mostu přes potok, vrací se na kótu 882 a na kótě 828 vyústuje na silnici Železná Ruda - Klatovy, kterou sleduje až na rozcestí Starý Bruňst. Zde odbočuje po silnici na Zhůří a dále přes křižovatku silnic nad Keplí probíhá po zpevněné cestě na Poustku, Busil a ke Schöpfrovu dvoru. Zde odbočuje na lesní cestu na Karlov a na Dobrou Vodu. Z Dobré Vody pokračuje po lesní silnici na Velký Babylon a odtud po lesní cestě přes Klášterský mlýn do Rejštejna. Z Rejštejna probíhá hranice národního parku po říčce Losenici až k odbočce na Červenou, po této odbočce do Červené a odtud po lesních cestách přes kótu 844 obchází rezervaci Obří zámek. U mostu pod Popelnou se vrací na Losenici a probíhá po ní až na Zlatou studni. Odtud po lesní cestě na kótu 1141 a dále až na silnici Kvilda - Vimperk, po této silnici pokračuje několik set metrů k severu

a odbočuje na lesní cestu pod vrcholem Přílby; od kóty 1131 sleduje okraj lesa až ke kótě 955 pod Novými Hutěmi, kde se napojuje na silnici Nové Hutě - Borová Lada. Přes Borovou Ladu odbočuje na silnici do Horní Vltavice a probíhá po ní až k mostu přes Vltavu na Polce. Z Polky vede hranice národního parku přes brod a kóty 933 a 842 po zpevněné lesní cestě do Strážného, odtud po silnici na Hlinišť, kde přechází na říčku Řasnici a po ní pokračuje až k soutoku s Vltavou. Dále probíhá po Vltavě až k železničnímu přejezdu u Velké Nivy. Odtud je hranice vedena po železniční trati k Volarům, přechází na Luční potok, po něm obchází Volary a v místě překřížení Volarského potoka se silnicí se napojuje na silnici Volary - Želnavá, po níž probíhá až do Želnavy a pokračuje stále po silnici do Bělé a Nové Pece. Za Novou Pečí se napojuje na cestu sledující Švarcenberský kanál a pokračuje po ní směrem na Huťský Dvůr a Zadní Zvonkovou. Po cestě k bývalé celnici pak končí na hranicích s Rakouskem u mezníku 1/34.

NÁRODNÍ PARK ŠUMAVA



164

NAŘÍZENÍ VLÁDY

České republiky

ze dne 20. března 1991,

kterým se zřizuje Národní park Podyjí a stanoví podmínky jeho ochrany

Vláda České republiky nařizuje podle § 8 odst. 1 a § 9 zákona č. 40/1956 Sb., o státní ochraně přírody:

§ 1

Národní park Podyjí

(1) K zajištění ochrany přírody a krajiny v Podyjí v souladu s moderními poznatky ekologických i společenských vědních oborů se zřizuje národní park Podyjí (dále jen „národní park“). Územní vymezení národního parku je obsaženo v příloze č. 1 tohoto nařízení; grafické znázornění území parku je obsaženo v příloze č. 2 tohoto nařízení.

(2) Území národního parku vyznačí orgány geodézie a kartografie v evidenci nemovitostí. Základní mapa, v níž je zakresleno území národního parku v měřítku 1:10 000, se uloží na ministerstvu životního prostředí České republiky, mapy z ní odvozené se dále uloží u Českého ústavu ochrany přírody, na okresních a obecních úradech, v jejichž obvodu se území národního parku rozkládá, a na Správě národního parku Podyjí, jakož i na územních orgánech geodézie a kartografie.

§ 2

Poslání národního parku

(1) Posláním národního parku je uchování a zlepšení jeho přírodního prostředí, zejména ochrana či obnova samořídících funkcí přírodních systémů, přísná ochrana volně žijících živočichů a planě rostoucích rostlin, zachování typického vzhledu krajiny, naplňování vědeckých a výchovných cílů, jakož i využití území národního parku k ekologicky únosné turistice nezhoršující přírodní prostředí.

(2) Hospodářské a jiné využití národního parku musí být podřízeno zachování a zlepšení přírodních poměrů podle odstavce 1.

§ 3

Správa a rada národního parku

(1) Odbornou organizací pro ochranu přírody, zabezpečení strážní, kontrolní a informační služby, provádění sanačních, údržbářských a jiných nezbytných prací a kulturněvýchovnou činnost je na území národního parku a jeho ochranného pásma Správa národního

parku Podyjí se sídlem ve Znojmě (dále jen „Správa“). Správu zřizuje a řídí ministerstvo životního prostředí České republiky (dále jen „ministerstvo“), které schvaluje její statut a jmenuje jejího ředitele. Správa musí být přizvána ke každému řízení a jednání, které se týká zájmů ochrany přírody i rozvoje národního parku a jeho ochranného pásma (§ 12).

(2) K posouzení všech důležitých dokumentů řízení a ochrany národního parku a k přípravě závažných rozhodnutí, zejména k přijetí plánu péče o národní park a jeho ochranné pásmo, územních plánů a lesních hospodářských plánů se zřizuje Rada národního parku Podyjí (dále jen „Rada“), která je iniciativním a konzultačním orgánem Správy. Členy Rady jsou zastupci obcí, dotčeného okresního úřadu, nejvýznamnějších hospodářských podniků a podnikatelů na území národního parku, případně jeho ochranného pásma, a vědečtí a odborní pracovníci. Členy Rady jmenuje a odvolává a jednání Rady svolává ředitel Správy.

§ 4

Členění národního parku do zón ochrany přírody

(1) Metody a způsoby ochrany národního parku jsou diferencovány podle rozdělení národního parku do tří zón vymezených s ohledem na přírodní hodnoty.

(2) Do 1. zóny (přísná přírodní) se zařazuje území s nejvýznamnějšími přírodními hodnotami v národním parku, zejména přirozené nebo málo pozmeněné ekosystémy vhodné pro rychlou obnovu samořídících funkcí. Cílem je uchování či obnova samořídících funkcí ekosystémů a omezení lidských zásahů do přírodního prostředí k udržení tohoto stavu.

(3) Do 2. zóny (řízená přírodní) se zařazuje území s významnými přírodními hodnotami, člověkem převážně pozmeněné lesní a zemědělské ekosystémy vhodné pro omezené, přírodě blízké a šetrné lesní či zemědělské využívání. Cílem je udržení přírodní rovnováhy, co nejširší druhová rozmanitost a postupné přiblížení ekosystémů přirozeným společenstvům.

(4) Do 3. zóny (okrajová) se zařazuje území člověkem značně pozmeněných ekosystémů. Cílem je v souladu s posláním národního parku udržet a přiměřeně podporovat využívání této zóny pro zemědělství, lesnictví a turistiku.

(5) Vymezení jednotlivých zón stanoví ministerstvo po projednání s dotčenými orgány státní správy a v dohodě s federálním ministerstvem obrany a ministerstvem zemědělství České republiky a zaznamená je v mapách v měřítku 1:10 000 a menším uložených na ministerstvu, ministerstvu zemědělství České republiky, dotčených okresních a obecních úřadech, a na Správě.

§ 5

Základní povinnosti při ochraně národního parku

(1) Na celém území národního parku je zakázáno:

- a) ukládat odpady, které mají původ mimo území národního parku,
- b) tábořit mimo vyhrazená místa,
- c) parkovat s motorovými vozidly a obytnými přívěsy mimo vyhrazená místa kromě parkování vozidel orgánů a organizací státní ochrany přírody, lesního hospodářství a zemědělství, obrany státu a ochrany státních hranic, požární ochrany a zdravotní služby,
- d) organizovat hromadné sportovní, turistické a jiné veřejné akce,
- e) sbírat či odchytávat volně žijící živočichy a planě rostoucí rostliny kromě lesních plodů, není-li stanoveno jinak,
- f) zavádět geograficky nepůvodní druhy planě rostoucích rostlin a volně žijících živočichů,
- g) zavádět intenzivní chovy zvířete např. obory, farmové chovy, bažantnice a používat otrávených návnad při výkonu práva myslivosti,
- h) měnit stávající vodní režim pozemků kromě případů uvedených v odstavci 2 písm. c),
- i) stavět dálnice a nové silnice,
- j) provádět chemický posyp cest,
- k) těžit nerosty a horniny pro hospodářské účely,
- l) provozovat vodní sporty na řece Dyji.

(2) Jen se souhlasem orgánů státní ochrany přírody lze na území národního parku:

- a) vypouštět uměle odchované jedince živočišných druhů nebo znovu zavádět původní rostlinné a živočišné druhy,
- b) zřizovat, měnit či rušit vodohospodářská díla,¹⁾ provádět úpravu a údržbu vodních toků a jiných vodních ploch,

- c) budovat nové či rekonstruovat stávající povrchové odvodnění pozemků,
- d) provádět změny ve využití území včetně změn současné skladby a ploch kultur pozemků,
- e) provádět stavbu silnic, místních komunikací, lesních cest a svážnic,
- f) provádět geologické průzkumy a geologické práce,
- g) provádět vápnění pozemků,
- h) pořádat individuální nebo vyhlídkové lety vzdušnými dopravními prostředky,
- i) zřizovat nové pohraniční přechody,
- j) vyznačovat turistické a cyklistické cesty a místa pro parkování,
- k) ukládat odpady, které mají původ na území národního parku,
- l) sbírat léčivé rostliny kromě zvláště chráněných,²⁾
- m) schvalovat lesní hospodářské plány, plány mysliveckého hospodaření³⁾ a hospodářské plány rybářských revírů.⁴⁾

(3) Při ochraně stromů a keřů rostoucích mimo les na území národního parku se postupuje podle zvláštního předpisu.⁵⁾ Povolení ke kácení lze vydat jen po projednání se Správou.

§ 6

Omezení vstupu do 1. a 2. zóny

(1) V 1. zóně národního parku se lze pohybovat pouze po vyznačených cestách. Vstupovat mimo vyznačené cesty lze pouze na základě povolení Správy, která je může vydat pro plnění pracovních a služebních povinností nebo z jiných důležitých důvodů.

(2) Ustanovením odstavce 1 není dotčeno právo vstupu vlastníků nebo uživatelů dotčených pozemků, pracovníků orgánů státní správy při plnění jejich povinností a právo vstupu podle předpisů o obraně státu a ochraně státních hranic.

§ 7

Plán péče o národní park a jeho ochranné pásmo

(1) V souladu s posláním národního parku (§ 2) a členěním jeho území do zón ochrany přírody (§ 4) vypracuje Správa plán péče o národní park (dále

¹⁾ § 38 zákona č. 138/1973 Sb., o vodách (vodní Zákon).

²⁾ Vyhláška č. 54/1958 Ú. l., kterou se určují chráněné druhy rostlin a podmínky jejich ochrany.

³⁾ § 24 zákona č. 23/1962 Sb., o myslivosti.

⁴⁾ § 8 odst. 1 vyhlášky č. 103/1963 Sb., kterou se vydávají prováděcí předpisy k zákonu o rybářství.

⁵⁾ Vyhláška MK ČSR č. 142/1980 Sb., kterou se stanoví podrobnosti o ochraně stromů rostoucích mimo les, o postupu při výjimečném povolování jejich kácení a o způsobu využití dřevní hmoty z těchto stromů.

jen „plán“) zpravidla na období deseti let. Obsahem plánu je zejména stanovení dlouhodobých i krátkodobých úkolů pro ochranu rostlin a živočichů, péče o les a půdu i vzhled krajiny a sídel, zajištění vědeckovýzkumného a kulturněvýchovného využití národního parku, usměrňování a rozvoj turistiky a rekreace, zabezpečení strážní a informační služby, řešení dopravy a výstavby na území národního parku.

(2) Plán slouží jako podklad pro vlastní činnost Správy, pro územní plánování, zpracování lesních hospodářských plánů, kategorizaci a využívání zemědělské půdy i výkon státní správy na území národního parku. Může se členit do podrobnějších záměrů i na kratší časové úseky pro dílčí části (okrsky) národního parku a jeho ochranného pásma. Plán schvaluje ministerstvo po projednání s dotčenými obcemi, okresními úřady a ústředními orgány státní správy. Lhůta pro vyjádření k plánu je 30 dnů od jeho předložení.

§ 8

Řízení územní a stavební činnosti

(1) Územní rozvoj v národním parku a v jeho ochranném pásmu je možný jen na základě plánu péče o národní park (§ 7) a schválené územně plánovací dokumentace, zejména územního plánu velkého územního celku Podyjí, který vymezuje ve směrnici pro uspořádání území cíle ochrany přírody.

(2) Investoři a projektanti staveb na území národního parku jsou povinni přizpůsobit začlenění staveb do krajiny a sídel i jejich architektonické řešení charakteru tradiční místní zástavby.

(3) V 1. zóně je zakázáno umísťování a povolování nových staveb, kromě těch, které slouží účelům ochrany přírody.

(4) Ve 2. zóně je zakázáno umísťování a povolování nových staveb kromě nezbytných zařízení, která slouží ochraně přírody, péči o les a zemědělskou půdu a turistice, obraně státu a ochraně státních hranic, pokud s nimi předem vyslovil souhlas orgán státní ochrany přírody.

(5) Ve 3. zóně se nová výstavba a změny staveb povolují jen v případě respektování ekologických a estetických hledisek.

§ 9

Péče o les

(1) Cílem všech opatření v lesním hospodářství národního parku je dosažení přirozené skladby porostů zcela odpovídající danému stanovišti.

(2) Lesy na území národního parku se vyhlásí za lesy zvláštního určení,⁶⁾ pokud svým charakterem nesplňují kritéria pro vyhlášení za lesy ochranné. V lesích národního parku se hospodáří podle schváleného lesního hospodářského plánu zpracovaného v souladu s posláním národního parku (§ 2).

(3) V lesních hospodářských plánech na území 1. zóny se uplatňují jen pěstební a těžební zásahy dohodnuté s orgánem státní ochrany přírody, které zajišťují udržení nebo obnovu samořídících schopností lesního ekosystému, při omezeném využití technických prostředků. Je zakázáno používat pesticidy, průmyslová hnojiva a skladovat chemické přípravky jakéhokoliv druhu s výjimkou mimořádných okolností a nepředvídaných škod, kdy je nutno učinit potřebná opatření,⁷⁾ a to po předchozím souhlasu orgánu státní ochrany přírody.

(4) V lesích na území 2. a 3. zóny se hospodáří podle schváleného lesního hospodářského plánu; v zájmu ochrany genofondu se podle potřeby může prodloužit doba obmýtí a délka obnovní doby. Při obnově porostů je nutno zajistit a využívat především přirozenou skladbu dřevin a přirozenou obnovu lesa. Přípouští se použití běžné těžební technologie s vyloučením těžkých těžebních strojů.

§ 10

Zemědělství

(1) Zemědělská půda se v národním parku využívá zejména jako louky a pastviny pro extenzivní chov dobytka. Není dovoleno používat těžké zemědělské stroje zhoršující fyzikální vlastnosti půdy.

(2) Při zemědělském hospodaření na území národního parku je zakázáno:

- hnojit průmyslovými hnojivy, aplikovat kejdu, silážní šťávy a ostatní tekuté odpady,
- používat pesticidy,
- provádět rychloobnovu drnu a změnu kultury zemědělského pozemku na ornou půdu,
- provozovat a budovat stavby pro ustájení dobytka s kapacitou zástavu větší než je ekologická únosnost dané lokality.

§ 11

Vodní hospodářství

(1) Vodní hospodářství, zejména vodohospodářské a energetické využívání toku Dyje se provádí tak, aby nebyl narušen říční ekosystém.

⁶⁾ § 3 zákona ČNR č. 96/1977 Sb., o hospodaření v lesích a státní správě lesního hospodářství.

⁷⁾ § 21 zákona ČNR č. 96/1977 Sb.

(2) Provozovatel vodní elektrárny ve Vranově nad Dyjí je povinen zajistit ekologicky únosný režim průtoku v řece Dyji.

§ 12

Ochranné pásmo

(1) Účelem ochranného pásma národního parku (dále jen „ochranné pásmo“) je zabezpečení území národního parku a jeho krajinářských a přírodních hodnot před rušivými a škodlivými vlivy okolí a ochrana krajinářských a přírodních hodnot a zvýšená péče o sídla na území ochranného pásma. Územní vymezení ochranného pásma je obsaženo v příloze č. 3 tohoto nařízení.

(2) V ochranném pásmu není dovoleno provádět hospodářskou, stavební a jinou činnost, která by byla v rozporu s účelem ochranného pásma, zejména:

- a) provádět stavební činnost, která by byla v rozporu s platnou územně plánovací dokumentací,
- b) znečišťovat vodní toky, ostatní povrchové vody a vody podzemní,
- c) při zemědělském hospodaření překračovat ekologicky únosný režim přísunu živin, zejména draslíku, dusíku a fosforu a používat pesticidy jako náhradu za vhodnější ekologické postupy kromě případů hrozícího nebezpečí kalamit a přemnožení škůdců,
- d) znečišťovat vzduch exhaláty,
- e) umisťovat a zřizovat trvalé a dočasné skládky odpadů,
- f) tábořit, zakládat ohně, parkovat s motorovými vozidly a obytnými přívěsy mimo vyhrazená místa.

(3) Orgány státní správy vydávají rozhodnutí a činí opatření, pokud se dotýkají ochrany přírody a rozvoje území v ochranném pásmu, se souhlasem orgánu státní ochrany přírody a po předchozím projednání se Správou, zejména jde-li o:

- a) projednávání územně plánovací dokumentace nebo územně plánovacích podkladů,
- b) projednávání investičních záměrů a posuzování přípravné a projektové dokumentace všech staveb

a báňských děl a o průzkumy, které vyžadují zemní práce, i když k nim není třeba povolení a o meliorační výstavbu, a to i v případech, že je prováděna neinvestičním způsobem (např. v rámci údržby),

- c) územní řízení, povolování staveb, změn staveb a udržovacích prací, povolování terénních úprav, prací a zařízení,
- d) změny hranic zemědělského a lesního půdního fondu a změny využívání pozemků,
- e) přípravu směrnic týkajících se hospodaření v zemědělství včetně projektů souhrnných pozemkových úprav, lesních hospodářských plánů,
- f) řešení likvidace odpadů,
- g) povolování táboření a parkování motorových vozidel a obytných přívěsů,
- h) pořádání hromadných sportovních, turistických a jiných veřejných akcí.

(4) Při ochraně stromů a keřů rostoucích mimo les na území ochranného pásma se postupuje podle zvláštního předpisu.⁵⁾ Povolení ke kácení lze vydat jen po projednání se Správou.

§ 13

Přechodná a závěrečná ustanovení

(1) Na sídelní útvary mimo města Znojma, jejichž zastavěným územím prochází hranice ochranného pásma národního parku, se hledí jakoby celé ležely v ochranném pásmu národního parku.

(2) Provoz soustavy vojenských střelnic Mašovice umístěné na území ochranného pásma národního parku skončí dnem 31. března 1996; do této doby se provoz střelnic řídí dohodou uzavřenou ministerstvem a federálním ministerstvem obrany.

(3) Zrušuje se výnos MK ČSR čj. 22 927/78 ze dne 11. prosince 1978 o zřízení chráněné krajinné oblasti Podyjí registrovaný v částce č. 4/1979 Sb.

§ 14

Toto nařízení nabývá účinnosti dnem vyhlášení.

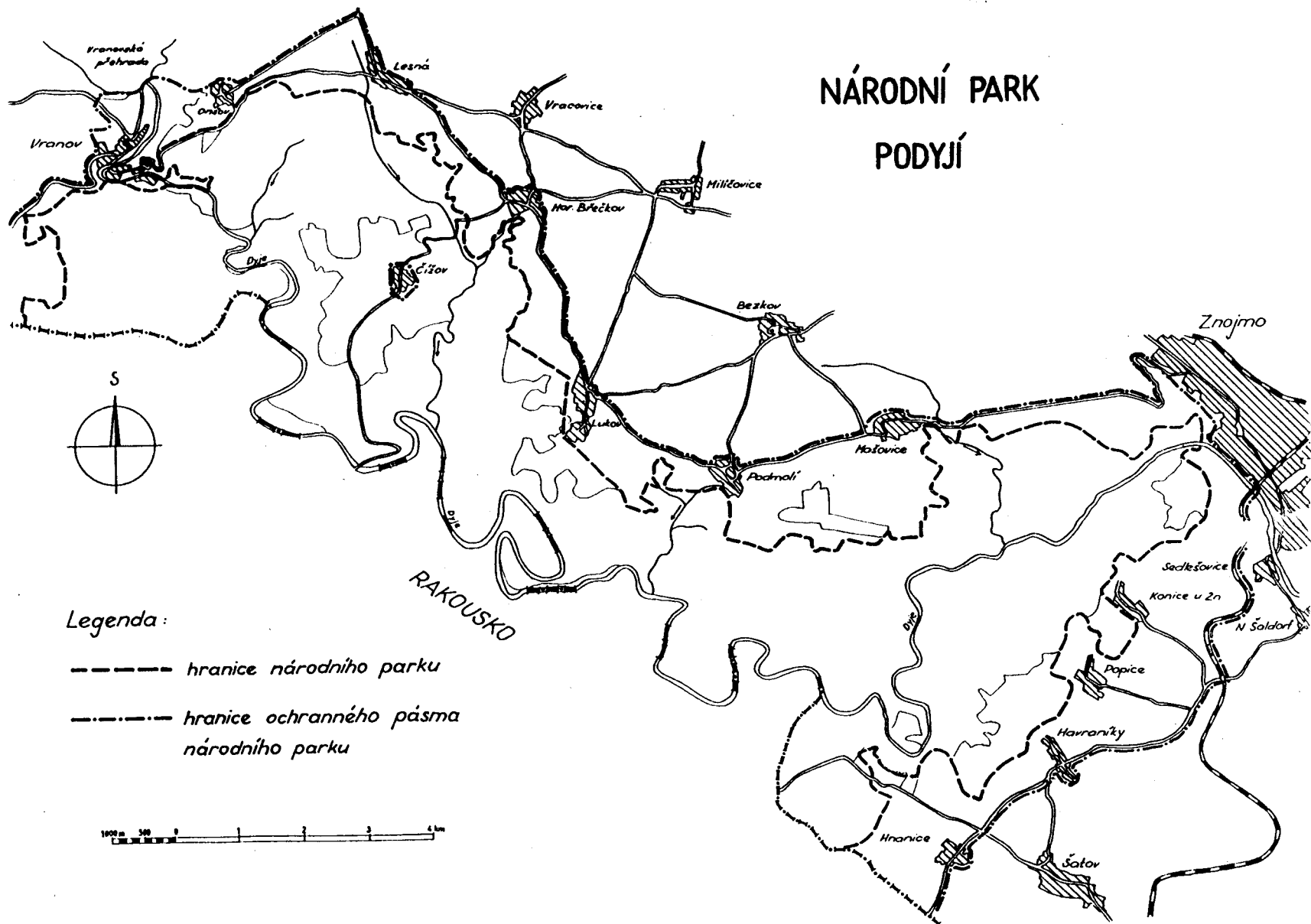
Vymezení hranic národního parku Podyjí:

Na západě začíná hranice národního parku Podyjí na státní hranici mezi ČSFR a Rakouskem jihovýchodně od obce Podmýče. Probíhá po hranici lesa směrem severním, za kótou 456 pokračuje východním směrem, po 500 m se lomí na sever a pokračuje po hranici luk a západního břehu rybníku Jejkal až na místní účelovou komunikaci. Odtud probíhá dále na sever po hranici lesního komplexu přes kótu 429 až ke státní silnici Podmýče-Vranov n. D. Dále pokračuje po hranici lesa ležícího východně od popsané státní silnice přes kótu 424. Dnem bezejmenné strže v lese se dostává do Felicinina údolí, pokračuje asi 150 m po vodoteči ve směru proudu a poté stoupá po hranici lesa a následně po místní komunikaci u hájovny až na státní silnici Podmýče-Vranov n. D. před bránu zámku (kóta 389). Odtud spadá směrem severním po úbočí až k pravému břehu řeky Dyje, po němž pokračuje ve směru toku. Asi po 450 m počíná kopírovat hranici intravilánu Vranova n. D. - místní části Benátky. Za obcí se stáčí opět k Dyji, po jezu přechází na levý břeh řeky, po němž pokračuje až na východní okraj intravilánu Vranova n. D. - místní části Zadní Hamry. Zde se stáčí západním směrem, probíhá po hranici intravilánu a lesa a u jezu pokračuje po silnici vedoucí po levém břehu Dyje k Vranovu n. D. Za skalním útvarem CHPV Hamerské vrásky pokračuje západním směrem po hranici intravilánu a lesa až ke státní silnici Vranov n. D. - Lesná. Zde se otáčí východním směrem, kopíruje serpentinu uvedené státní silnice, po které pokračuje. Míjí obec Onšov, ležící severně a asi po 600 m za křižovatkou s komunikací vedoucí k objektům živočišné výroby zemědělského družstva v Onšově, 200 m jižně od kóty 460, se stáčí směrem jižním k lesu. Probíhá směrem východním po hranici lesa přes kótu 471 k jižnímu okraji obce Lesná. Odtud pokračuje jihovýchodním směrem po pravém břehu Klaperova potoka, přechází po hrázi rybníka pod Lesnou a pokračuje po hranici lesních pozemků. V jihovýchodním směru lemují lesní komplex, přechází státní silnici Horní Břečkov-Čížov a pokračuje po hranici lesa severně od rybníka zvaného Moryskovo moře. Z cípu lesa probíhá asi 200 m po poli severovýchodním směrem, sledující vrstevnici 420, až k severnímu cípu lesa v trati Brychtova březinka. Odtud pokračuje opět po hranici lesa severovýchodním směrem, míjí pravý břeh vodní nádrže pod Horním Břečkovem a po hranici lesa se dostává na jižní okraj obce. Zde se otáčí v jižním směru a kopíruje lesní hranici až ke kótě 422 v místní trati U kapličky. Zde se dostává do kontaktu s pevnou komunikací (Čížovská cesta),

po níž probíhá v jihovýchodním směru k Lukovu. Asi 100 m před obcí se lomí v jižním směru a z křižovatky cest s asfaltovým povrchem pokračuje po vojenské účelové komunikaci, která dříve lemovala ženíjně-technické zařízení ostrahy státních hranic. Od jihozápadního okraje Nové Vsi (místní části Lukova) sleduje hranice v jihovýchodním směru zmíněnou účelovou komunikaci až k lokalitě Příčky, kde opět pokračuje po hranici lesa. Stáčí se směrem severním a přes kótu 406 prochází po hranici lesních pozemků. Asi 150 m jižně od kóty 430 Kozí vrch se lomí jihovýchodním směrem, sleduje hranici lesa přes kótu 410 a posléze spadá úbočím do údolí Žlebského potoka. Odtud pokračuje proti proudu této vodoteče po jejím pravém břehu k jižnímu okraji obce Podmolí. Zde se lomí k jihu a po hranici lesa, resp. zde vedoucích místních komunikací míjí lokalitu Nivky, otáčí se k východu a pokračuje přes kóty 416 a 385 k místní trati Mašovické pivky. Zde se lomí severním směrem, přes kótu 374 se dostává po lesní hranici až na státní silnici Mašovice-Znojmo-Hradiště. Tuto komunikaci sleduje východním směrem až na kótu 349, kde se odklání jihozápadním směrem k Mašovickému potoku, přičemž sleduje hranici lesa. Pod hájenkou kopíruje levý břeh vodoteče a levý břeh rybníku. Zde začíná opět sledovat lesní hranici, v místní trati Ovčákův kopec se otáčí jihovýchodním směrem a po hranici lesního komplexu přes kótu 341 směřuje k Hradišti. Asi 100 m jižně od kóty 341 prochází hranice po místních komunikacích směrem jihovýchodním až na kótu 300 v lokalitě Hradištské terasy. Odtud sleduje severovýchodním směrem místní komunikaci a přes kótu 298 se dostává do údolí Pivovarského potoka. Zde se lomí v jihovýchodním směru a pokračuje po hraně svahu, přibližně na úrovni vrstevnice 310, lemující intravilán místní části Znojmo-Hradiště včetně přílehlých pozemků zahrad. U kaple sv. Eliáše se hranice prudce lomí k severu a asi po 170 m se napojuje na komunikaci pro pěší, která vede do údolí Gránice (Křížová cesta). Odtud pokračuje po levém břehu Gránice ve směru toku až na místní komunikaci před areál podniku Povodí Moravy, prochází po pozemku tohoto areálu na levý okraj přehradní hráze vodní nádrže Znojmo, přechází po koruně hráze na pravý břeh a odtud pokračuje po hranici lesa (a zároveň katastrální hranici) jihozápadním směrem. Po 350 m se lomí v jihovýchodním směru, přičemž sleduje hranici zahrad až k bezejmenné strži, jejímž dnem v délce asi 200 m severovýchodním směrem pokračuje. Po té se otáčí v jihovýchodním až jižním směru, sleduje hranice za-

hrádkářské osady Kraví hora a přes kótu 281 po místní komunikaci, která tvoří zároveň hranici CHPV Kraví hora. Dále pokračuje jihozápadním směrem po hranici lesa a vinic, popř. zahrad, až na křižovatku místních komunikací na severním okraji obce Konice. Zde se odklání mírně na jihozápad, jde po okraji hřiště a intravilánu obce, jižně pod obcí se lomí ve východním směru, přechází státní silnici Konice-Popice. Otáčí se v jižním směru a po místních komunikacích lemuje lokality Na skaliskách a Popický vrch. Asi 200 m jižně od kóty 313 se lomí k západu, prochází 250 m po státní silnici směrem na Konice, od které se odklání v severozápadním směru a sleduje severní hranici vinohradu. Dále kopíruje okraj lesa, přičemž se otáčí k jihu a opětovně pokračuje po západním okraji vinice, překonává cestu - místní komunikaci z Popic na Seasfieldův kámen a dále kopíruje okraj vinice až na kótu 300 - místní trať V hájku. Zde se lomí východním směrem, sleduje místní komunikaci do Popic. Asi 100 m jižně od Farského rybníka v Popicích se hranice lomí, sleduje část intravilánu obce a posléze pokračuje po místní komu-

nikaci oddělující plochy vřesoviště a zahrad jihozápadním směrem k Havraníkům. Pokračuje po místní komunikaci, mívá severozápadní okraj obce Havraníky a za kótou 322 lemuje severozápadní okraj komplexu vinic, které přímo sousedí s územím CHPV Havranické vřesoviště. Asi 400 m jižně od kóty 339 se lomí směrem severozápadním, sleduje komunikaci s asfaltovým povrchem k Papírně, ze které asi 300 m od kóty 296 odbočuje doleva a sleduje hranici lesa. Stáčí se směrem jižním a pokračuje po hranici lesa přes kótu 315 až na místní komunikaci (tzv. Fládnická cesta) na kótu 304. Prochází 250 m po této komunikaci směrem severozápadním a po té kopíruje hranici lesa v místní trati Hatě. Jižním směrem přechází zmíněnou komunikaci, po hranici lesních pozemků lemuje Dlouhý vrch a v jižním směru, stále po hranici lesního komplexu, nasedá asi 150 m jihovýchodně od kóty 354 Hrabčíc hora na státní hranici s Rakouskem. Odtud pokračuje totožně se státní hranicí severozápadním směrem k obci Podmýče.



Vymezení hranic ochranného pásma národního parku Podyjí:

Na západě začíná hranice ochranného pásma národního parku Podyjí na státní hranici mezi ČSFR a Rakouskem jihovýchodně od obce Podmýče. Probíhá po staré, místy zaniklé cestě státní hranice - Podmýče. Z křižovatky se státní silnicí Podmýče-Vranov n. D. pokračuje hranice po této silnici ve směru Vranov n. D. Před areálem statku poblíž státního zámku Vranov se hranice lomí k severu, prochází po hranici areálu a opětovně se přimyká ke státní silnici, po které směrem do obce prochází. Na začátku intravilánu místní části Vranova n. D.-Zátiší sleduje hranici lesa. Takto prochází Junáckým údolím, přetíná státní silnici Vranov n. D.-Lančov, kopíruje lesní pozemky tvořící břehy vodní nádrže Vranov, prochází přes těleso hráze vodní nádrže Vranov. Odtud sleduje průsek elektrovedu VVN a severozápadně od Klaryho kříže se napojuje na místní komunikaci, která prochází lesem přes kótu 435 a dále po okraji lesa až k západnímu okraji obce Onšov. Tuto obec obchází po jejím severním okraji, pokračuje po severním okraji areálu živočišné výroby, za kterým se napojuje na státní silnici Onšov-Šumná. Po této silnici pokračuje severovýchodním směrem až na křižovatku se silnicí Lesná-Šumná. Odtud pokračuje po státní silnici směr Lesná, lemuje západní okraj intravilánu obce a za hřbitovem v Lesné pokračuje po státní silnici Lesná-Horní Břečkov. Hranice ze severní a východní strany sleduje intravilán obce a zahrnuje i farmu ZD. Poblíž hřbitova nasedá na státní silnici Horní Břečkov-Lukov, se kterou je až ke křižovatce na Milíčovice v Lukově totožná. Dále sleduje linii severovýchodní části obce a od křižovatky se státní silnicí na Bezkov pokračuje po státní silnici vedoucí z Lu-

kova do Podmolí. Zde sleduje severní část intravilánu obce a posléze pokračuje po státní silnici Podmolí-Mašovice. Na křižovatce se státní silnicí na Bezkov se lomí k severu, pokračuje po severní linii intravilánu Mašovic a za obcí opět sleduje státní silnici Mašovice-Znojmo-Hradiště. Prochází obcí, resp. po severozápadní hranici jejího intravilánu a dále po státní silnici směrem do Znojma. U silničního můstku přes Gránický potok se hranice ostře lomí směrem jihovýchodním a ve směru toku sleduje levý břeh zmíněné vodoteče, který sleduje téměř až k ústí do Dyje - na komunikaci před areál podniku Povodí Moravy (v průběhu několika set metrů je v Gránickém údolí hranice ochranného pásma totožná s hranicí národního parku). Hranice ochranného pásma dále pokračuje jihovýchodním směrem po komunikaci vedoucí po levém břehu řeky Dyje. V místě, kde se komunikace stáčí do serpentiny směrem k náměstí Republiky, přechází hranice na komunikaci pro pěší, která pokračuje po břehu řeky. U železničního viaduktu trati Znojmo-Šatov přechází hranice na linii tohoto viaduktu na pravý břeh Dyje a pokračuje shodně se železniční tratí směrem na Šatov až k železničnímu přejezdu Znojmo-Havraníky na kótě 254. Zde se lomí k jihozápadu a sleduje státní silnici Znojmo-Havraníky. Z této komunikace se před obcí na kótě 280 odklání jižním směrem, sleduje linii pozemků areálu živočišné výroby a jižní části intravilánu sídla a v jihozápadní části obce opět začíná sledovat státní silnici na Hnánice. S touto silnicí je totožná, před Hnánicemi se odklání a ze západní strany sleduje hranici intravilánu obce. Dále pokračuje po státní silnici Hnánice-státní hranice, kde končí.

165

NAŘÍZENÍ VLÁDY

České republiky

ze dne 20. března 1991,

kterým se zřizuje Krkonošský národní park a stanoví podmínky jeho ochrany

Vláda České republiky nařizuje podle § 8 odst. 1 a § 9 zákona č. 40/1956 Sb., o státní ochraně přírody:

§ 1

Krkonošský národní park

(1) K zajištění ochrany přírody a krajiny v Krkonoších v souladu s moderními poznatky ekologických i společenských vědních oborů se zřizuje Krkonošský národní park (dále jen „národní park“). Územní vymezení národního parku je obsaženo v příloze č. 1 tohoto nařízení; grafické znázornění území parku je obsaženo v příloze č. 2 tohoto nařízení.

(2) Území národního parku vyznačí orgány geodézie a kartografie v evidenci nemovitostí. Základní mapa, v níž je zakresleno území národního parku v měřítku 1:25 000, se uloží na ministerstvu životního prostředí České republiky, mapy z ní odvozené se dále uloží u Českého ústavu ochrany přírody, na okresních a obecních úřadech, v jejichž obvodu se území národního parku rozkládá, a na Správě Krkonošského národního parku, jakož i na územních orgánech geodézie a kartografie.

§ 2

Poslání národního parku

(1) Posláním národního parku je uchování a zlepšení jeho přírodního prostředí, zejména ochrana či obnova samořídících funkcí přírodních systémů, přísná ochrana volně žijících živočichů a planě rostoucích rostlin, zachování typického vzhledu krajiny, naplňování vědeckých a výchovných cílů, jakož i využití území národního parku k ekologicky únosné turistice a rekreaci nezhoršující životní prostředí.

(2) Hospodářské a jiné využití národního parku musí být podřízeno zachování a zlepšení přírodních poměrů podle odstavce 1.

§ 3

Správa a rada národního parku

(1) Odbornou organizací pro ochranu přírody, zabezpečení strážní, kontrolní a informační služby, provádění sanačních, údržbářských a jiných nezbytných prací a kulturněvýchovnou činnost je pro území národního parku a jeho ochranného pásma Správa Krkonošského národního parku se sídlem ve Vrchlabí

(dále jen „Správa“). Správu zřizuje a řídí ministerstvo životního prostředí České republiky (dále jen „ministerstvo“), které schvaluje její statut a jmenuje ředitele. Správa musí být přizvána ke každému řízení a jednání, které se týká zájmů ochrany přírody i rozvoje národního parku včetně ochranného pásma (§ 11).

(2) K posouzení všech důležitých dokumentů řízení a ochrany národního parku a k přípravě závazných rozhodnutí, zejména k přijetí plánu péče o národní park a jeho ochranné pásmo, územních plánů a lesních hospodářských plánů se zřizuje Rada Krkonošského národního parku (dále jen „Rada“), která je iniciativním a konzultačním orgánem Správy. Členy Rady jsou zástupci obcí, dotčených okresních úřadů, nejvýznamnějších hospodářských podniků a podnikatelů na území národního parku, případně jeho ochranného pásma, a vědečtí a odborní pracovníci. Členy Rady jmenuje a odvolává a jednání Rady svolává ředitel Správy.

§ 4

Členění národního parku do zón ochrany přírody

(1) Metody a způsoby ochrany národního parku jsou diferencovány podle rozdělení národního parku do tří zón vymezených s ohledem na přírodní hodnoty.

(2) Do 1. zóny (přísná přírodní) se zařazuje území s nejvýznamnějšími přírodními hodnotami v národním parku, zejména přirozené nebo málo pozmeněné ekosystémy vhodné pro rychlou obnovu samořídících funkcí. Cílem je uchování či obnova samořídících funkcí ekosystémů a omezení lidských zásahů do přírodního prostředí k udržení tohoto stavu.

(3) Do 2. zóny (řízená přírodní) se zařazuje území s významnými přírodními hodnotami, člověkem převážně pozmeněné lesní a zemědělské ekosystémy vhodné pro omezené, přírodě blízké a šetrné lesní či zemědělské využívání. Cílem je udržení přírodní rovnováhy, co nejširší druhová rozmanitost a postupné přiblížení ekosystémů přirozeným společenstvům.

(4) Do 3. zóny (okrajová) se zařazuje území člověkem značně pozmeněných ekosystémů a střediska soustředěné zástavby. Cílem je v souladu s posláním národního parku udržet a přiměřeně podporovat využívání této zóny pro trvalé bydlení, služby, zemědělství, lesní hospodářství, turistiku a rekreaci.

(5) Vymezení jednotlivých zón stanoví ministerstvo po projednání s dotčenými orgány státní správy a v dohodě s federálním ministerstvem obrany a ministerstvem zemědělství České republiky a zaznamená je v mapách v měřítku 1:25 000 a menším uložených na ministerstvu, ministerstvu zemědělství České republiky, dotčených okresních a obecních úřadech a na Správě.

§ 5

Základní povinnosti při ochraně národního parku

(1) Na celém území národního parku je zakázáno:

- a) ukládat odpady, které mají původ mimo území národního parku,
- b) tábořit mimo vyhrazená místa,
- c) parkovat s motorovými vozidly a obytnými přírůbky mimo vyhrazená místa kromě parkování vozidel orgánů a organizací státní ochrany přírody, lesního hospodářství a zemědělství, obrany státu a ochrany státních hranic, požární ochrany a zdravotní služby,
- d) organizovat hromadné sportovní a rekreační akce,
- e) provozovat horolezectví a létání na padácích a závěsných kluzácích,
- f) sbírat či odchytávat volně žijící živočichy a planě rostoucí rostliny kromě lesních plodů, není-li stanoveno jinak,
- g) zavádět geograficky nepůvodní druhy planě rostoucích rostlin a volně žijících živočichů,
- h) zavádět intenzivní chovy zvířete, např. obory, farmové chovy, bažantnice a používat otrávených návnad při výkonu práva myslivosti,
- i) měnit stávající vodní režim pozemků kromě případů uvedených v odstavci 2 písm. c),
- j) stavět dálnice a nové silnice,
- k) provádět chemický posyp cest,
- l) těžít nerosty, horniny a humolity kromě stavebního kamene a písku pro stavby v národním parku.

(2) Jen se souhlasem orgánu státní ochrany přírody lze na území národního parku:

- a) vypouštět uměle odchované jedince živočišných druhů nebo znovu zavádět původní rostlinné a živočišné druhy,
- b) zřizovat, měnit nebo rušit vodohospodářská dí-

- la,¹⁾ provádět úpravu a údržbu vodních toků a vodních ploch,
- c) budovat nové či rekonstruovat stávající povrchové odvodnění pozemků,
- d) provádět změnu ve využití území včetně změn současné skladby a ploch kultur pozemků,
- e) provádět stavbu silnic, místních komunikací, lesních cest a svážnic,
- f) provádět geologické průzkumy a geologické práce
- g) pořádat vyhlídkové lety vzdušnými dopravními prostředky,
- h) zřizovat nové pohraniční přechody,
- i) zřizovat lyžařské vleky a vytyčovat zimní běžecké tratě,
- j) vyznačovat turistické cesty a místa pro parkování,
- k) ukládat odpady, které mají původ na území národního parku,
- l) těžít stavební kámen a písek pro stavby v národním parku,
- m) provozovat horskou cyklistiku,
- n) sbírat léčivé rostliny pokud nejsou rostlinami zvláště chráněnými,²⁾
- o) provádět vápnění pozemků ležících vně zastavěné části obcí,
- p) schvalovat lesní hospodářské plány a plány mysliveckého hospodaření.³⁾

(3) Při ochraně stromů a keřů rostoucích mimo les na území národního parku se postupuje podle zvláštního předpisu.⁴⁾ Povolení ke kácení lze vydat jen po projednání se Správou.

§ 6

Omezení vstupu do 1. zóny

(1) V 1. zóně národního parku se lze pohybovat pouze po vyznačených cestách. Vstupovat mimo vyznačené cesty lze pouze na základě povolení Správy, která je může vydat pro plnění pracovních a služebních povinností nebo z jiných důležitých důvodů.

(2) Ustanovením odstavce 1 není dotčeno právo vstupu vlastníků nebo uživatelů dotčených pozemků, pracovníků orgánů státní správy při plnění jejich povinností a právo vstupu podle předpisů o obraně státu a ochraně státních hranic.

¹⁾ § 38 zákona č. 138/1973 Sb., o vodách (vodní zákon).

²⁾ Vyhláška č. 54/1958 Ú. l., kterou se určují chráněné druhy rostlin a podmínky jejich ochrany.

³⁾ § 24 zákona č. 23/1962 Sb., o myslivosti.

⁴⁾ Vyhláška MK ČSR č. 142/1980 Sb., kterou se stanoví podrobnosti o ochraně stromů rostoucích mimo les, o postupu při výjimečném povolování jejich kácení a o způsobu využití dřevní hmoty z těchto stromů.

§ 7

Plán péče o národní park a jeho ochranné pásmo

(1) V souladu s posláním národního parku (§ 2) a členěním jeho území do zón ochrany přírody (§ 4) a účelem jeho ochranného pásma (§ 11) vypracuje Správa plán péče o národní park a jeho ochranné pásmo (dále jen „plán“) zpravidla na období deseti let. Obsahem plánu je zejména stanovení dlouhodobých i krátkodobých úkolů pro ochranu rostlin a živočichů, péče o les a půdu i vzhled krajiny a sídel, zajištění vědecko-výzkumného a kulturněvýchovného využití národního parku, usměrňování a rozvoj turistiky a rekreace, zabezpečení strážní a informační služby, řešení dopravy a výstavby na území národního parku.

(2) Plán slouží jako podklad pro vlastní činnost Správy, pro územní plánování, zpracování lesních hospodářských plánů, kategorizaci a využívání zemědělské půdy i výkon státní správy na území národního parku. Může se členit do podrobnějších záměrů i na kratší časové úseky pro dílčí části (okrsky) národního parku a jeho ochranného pásma. Plán schvaluje ministerstvo po projednání s dotčenými obcemi, okresními úřady a ústředními orgány státní správy. Lhůta pro vyjádření k plánu je 30 dnů od jeho předložení.

§ 8

Řízení územní a stavební činnosti

(1) Územní rozvoj v národním parku je možný jen na základě plánu péče o národní park (§ 7) a schválené územně plánovací dokumentace, zejména územního plánu velkého územního celku Krkonoše, který vymezuje ve směrnici pro uspořádání území cíle ochrany přírody.

(2) Investoři a projektanti staveb na území národního parku jsou povinni dbát, aby architektonické řešení staveb nebo jejich změn navazovalo na charakter národního parku a jeho stavební tradice z hlediska estetického začlenění staveb do krajiny.

(3) V 1. zóně je zakázáno umísťování a povolování nových staveb kromě těch, které slouží účelům ochrany přírody.

(4) Ve 2. zóně je zakázáno umísťování a povolování nových staveb kromě nezbytných zařízení, která slouží ochraně přírody, péče o les a zemědělskou půdu, turistice, obraně státu a ochraně státních hranic, pokud s nimi předem vyslovil souhlas orgán státní ochrany přírody.

(5) Ve 3. zóně se nová výstavba a změny staveb povolují jen v případě respektování ekologických a estetických hledisek.

§ 9

Péče o les

(1) Cílem všech opatření v lesním hospodářství národního parku je dosažení přirozené skladby porostů zcela odpovídající danému stanovišti.

(2) Lesy na území národního parku se vyhlásí za lesy zvláštního určení,⁵⁾ pokud svým charakterem nesplňují kritéria pro vyhlášení za lesy ochranné. V lesích národního parku se hospodáří podle schváleného lesního hospodářského plánu zpracovaného v souladu s posláním národního parku (§ 2).

(3) V lesním hospodářském plánu na území 1. zóny se uplatňují jen pěstební a těžební zásahy dohodnuté s orgánem státní ochrany přírody, které zajišťují udržení nebo obnovu samořídících schopností lesního ekosystému při omezeném využití technických prostředků. Je zakázáno používat pesticidy, průmyslová hnojiva a skladovat chemické přípravky jakéhokoliv druhu s výjimkou mimořádných okolností a nepředvídaných škod, kdy je nutno učinit potřebná opatření,⁶⁾ a to po předchozím souhlasu orgánu státní ochrany přírody.

(4) V lesích na území 2. a 3. zóny se hospodáří podle schváleného lesního hospodářského plánu; v zájmu ochrany genofondu se podle potřeby může prodloužit doba obmýetí a délka obnovní doby. Při obnově porostů je nutno zajistit a využívat především přirozenou skladbu dřevin a přirozenou obnovu lesa. Připouští se použití běžné těžební technologie s vyloučením těžkých těžebních strojů.

§ 10

Zemědělství

(1) Zemědělská půda se v národním parku využívá zejména jako louky a pastviny pro extenzivní chov dobytka. Není dovoleno používat těžké zemědělské stroje zhoršující fyzikální vlastnosti půdy.

(2) Při zemědělském hospodaření v 1. a 2. zóně národního parku je zakázáno:

- hnojit průmyslovými hnojivy, aplikovat kejdu, silážní šťávy a ostatní tekuté odpady,
- používat pesticidy mimo selektivní hubení šťovíku,
- provádět rychloobnovu drnu a změnu kultury zemědělského pozemku na ornou půdu,

⁵⁾ § 3 zákona ČNR č. 96/1977 Sb., o hospodaření v lesích a státní správě lesního hospodářství.

⁶⁾ § 21 zákona ČNR č. 96/1977 Sb.

- provozovat a budovat stavby pro ustájení dobytka s kapacitou zástavu větší než je ekologická únosnost dané lokality.

(3) Při zemědělském hospodaření ve 3. zóně národního parku je zakázáno:

- hnojením překračovat přirozenou produkční schopnost porostů, která odpovídá ekologicko-výrobním podmínkám,
- používat pesticidy jako náhradu za vhodnější ekologické postupy kromě případů hrozícího nebezpečí kalamit a přemnožení škůdců.

§ 11

Ochranné pásmo

(1) Účelem ochranného pásma národního parku (dále jen „ochranné pásmo“) je zabezpečení území národního parku a jeho krajinářských a přírodních hodnot před rušivými vlivy okolí. Územní vymezení ochranného pásma je obsaženo v příloze č. 3 tohoto nařízení.

(2) V ochranném pásmu není dovoleno provádět hospodářskou, stavební a jinou činnost, která by byla v rozporu s účelem ochranného pásma, zejména:

- a) provádět stavební činnost, která by byla v rozporu s platnou územně plánovací dokumentací,
- b) znečišťovat vodní toky a ostatní povrchové vody,
- c) znečišťovat vzduch exhaláty,
- d) umisťovat a zřizovat trvalé a dočasné skládky odpadu mimo vyhrazená místa,
- e) tábořit a zakládat ohně mimo vyhrazená místa.

(3) Orgány státní správy vydávají rozhodnutí a činné opatření, pokud se dotýkají ochranného pásma, se souhlasem orgánu státní ochrany přírody a po předchozím projednání se Správou, zejména jde-li o:

- a) projednávání územně plánovací dokumentace nebo územně plánovacích podkladů,
- b) projednávání investičních záměrů a schvalování přípravné a projektové dokumentace všech staveb

a báňských děl a o průzkumy, které vyžadují zemní práce, i když k nim není třeba povolení, a o meliorační výstavbu, a to i v případech, že je prováděna neinvestičním způsobem (např. v rámci údržby),

- c) územní řízení, povolování staveb, změn staveb a udržovacích prací, povolování terénních úprav, prací a zařízení,
- d) změny hranic zemědělského půdního fondu nebo lesního půdního fondu,
- e) přípravu směrnic týkajících se hospodaření v zemědělství včetně projektů souhrnných pozemkových úprav a lesních hospodářských plánů,
- f) vydávání souhlasu k umisťování a zřizování skládek odpadů,
- g) povolování táboření a parkování motorových vozidel a obytných přívěsů,
- h) pořádání hromadných sportovních a turistických akcí.

(4) Při ochraně stromů a keřů rostoucích mimo les na území ochranného pásma se postupuje podle zvláštního předpisu.⁴⁾ Povolení ke kácení lze vydat jen po projednání se Správou.

§ 12

Závěrečná ustanovení

Zrušují se:

- a) vládní nařízení č. 41/1963 Sb., o zřízení Krkonošského národního parku,
- b) vyhláška ministerstva školství a kultury č. 42/1963 Sb., kterou se vydává statut Krkonošského národního parku,
- c) nařízení vlády ČSR č. 58/1986 Sb., o ochranném pásmu Krkonošského národního parku.

§ 13

Účinnost

Toto nařízení nabývá účinnosti dnem vyhlášení.

Vymezení hranic Krkonošského národního parku

Hranice národního parku vede od celnice po východním okraji silnice 1. třídy E 10 k manipulační ploše (asi 0,5 km severně od Harrachova), ze které odbočuje po sváznici k říčce Kamenici. Odtud proti proudu Kamenice po levém břehu až po odvozní cestu „Přes tři kopce“ (Térex); po této přes Jakšín k potoku Bílá voda. Po pravém břehu Bílé vody k asfaltové turistické cestě (Harrachova cesta) a po ní ke křižovatce turistických cest u Mumlavského vodopádu. Odtud po žlutě značené turistické cestě přes Ptáčinec na Rýžoviště - zde po hranici enklávy a lesních porostů, dále po vnějším okraji sjezdovky k horní stanici vleku, odtud dál po hranici lesa kolem celého Rýžoviště až k turistické sjezdovce po jejím východním okraji na Čertovu horu, odtud na západ průsekem rozvodí (po hřebeni, mezi severně položenými lesními odděleními 268 a 269 a jižně položenými odděleními 270 a 271) k Mumlavě. Po pravém břehu Mumlavy k soutoku s Jizerou, odtud po pravém břehu Jizery proti toku asi 400 m, kde se odděluje na místní asfaltovou komunikaci, po které pokračuje až k Tesařovskému potoku. Dále hranice národního parku pokračuje proti toku po levém břehu asi 1,8 km až na asfaltovou místní komunikaci, po ní na západ asi 150 m a dál na jih po hranici lesních a lučních porostů okolo vrchu Hvězda až po asfaltovou komunikaci z Příchovic (žlutě značená turistická cesta) a po ní asi 2 km přes Bílou skálu až na křižovatku s místní asfaltovou komunikací v Pasekách. Po této cestě přes Paseky severovýchodním směrem a pak jižně okolo kostela až ke křižovatce s „Planýrkou“, a po ní (modře značená turistická cesta) přibližně k severu až k potoku Havírna, po jeho pravém břehu dolů k můstku a odtud po místní komunikaci přes Jizeru do Vilémova, Vilémovem po asfaltové cestě ke křižovatce se žlutě značenou turistickou cestou a po této cestě na Studenou, zde od chaty Spolana pokračuje po modře značené turistické cestě (Janova cesta) k Ručičkám, dál po modře přes Hoření Domky k odbočce žlutě značené asfaltové cesty na Dvoračky (asi 1,5 km od Ručiček), kde tato cesta z Dvoraček již jako neznáčená pokračuje na jihozápad k chatě Světlanka, dál až na konec lesa, kde hranice uhýbá na jih a je vedená po rozhraní lesních a lučních porostů přes Hušský potok až na místní komunikaci směřující Rokytnelem na jihozápad k silnici 2. třídy č. 294 (Rokytnice - Rezek), z této silnice asi po 50 m odbočuje na jih na další místní komunikaci, která se asi po 350 m opět napojuje na tuto silnici, po ní pokračuje až k odbočce do Františkova. Po františkovské silnici 3. třídy č. 0142 je hranice vede-

na až na státní silnici 1. třídy E 14, kde proti ústí Františkovského potoka překračuje Jizeru na pravý břeh. Po pravém břehu Jizery pokračuje přes Hradsko až k ústí potoka Zabylý, proti jeho toku po levém břehu stoupá 1,2 km až k místní komunikaci, po které vede asi 80 m na sever, kde se lomí na jihovýchod a vede asi 330 m po hranici katastru Jestřábí a Poniklá, napojuje se na místní komunikaci, po které vede nad osadou Zabylý asi 200 m severovýchodně a po asfaltové cestě pokračuje nejprve severozápadním a pak severovýchodním směrem ke Stromkovicím v délce asi 1,1 km. Zde hranice vede po kamenité, výrazné mezi, porostlé vzrostlými stromy (ostatní plochy, pozemkové parcely č. 618, 617, 610, 607, 604, 603 a 595 v katastrálním území Jestřábí v Krkonoších (nejprve mezi lesními porosty severně a lučními jižně a pak mezi loukami asi 550 m až ke křižovatce místních komunikací na Daňkově vrchu. Po asfaltové komunikaci pokračuje odtud směrem na jihovýchod až východ, kde se po 1,3 km napojuje na silnici 3. třídy č. 28623 a pak 28620, po jejímž východním okraji pokračuje už z Jestřábí přes Roudnici až ke křižovatce se silnicí 2. třídy č. 286, po ní vede asi 0,5 km na sever, kde u mostu přes Jizerku navazuje na levý břeh potoka Cedron a proti jeho toku pokračuje do Horních Štěpanic - Prachovic, kde pokračuje proti směru toku pravostranného přítoku Cedronu až k silnici 3. třídy č. 28626 a po ní na sever asi 1,2 km do Štěpanické Lhoty, kde odbočuje na západ po místní komunikaci, až se napojí na asfaltovou zeleně značenou turistickou cestu, po které pokračuje severozápadně Beneckem pod Jindrovou skálou až k hranici lesních porostů (asi po 2 km od Poustky), po této hranici lesních porostů (severně silnice 3. třídy č. 28626) až k místní asfaltové komunikaci (žlutě značená turistická cesta) směřující jihojihozápadně na silnici 3. třídy č. 28626, po ní až na Křížovky, kde odbočuje po místní komunikaci přes Podžalí.

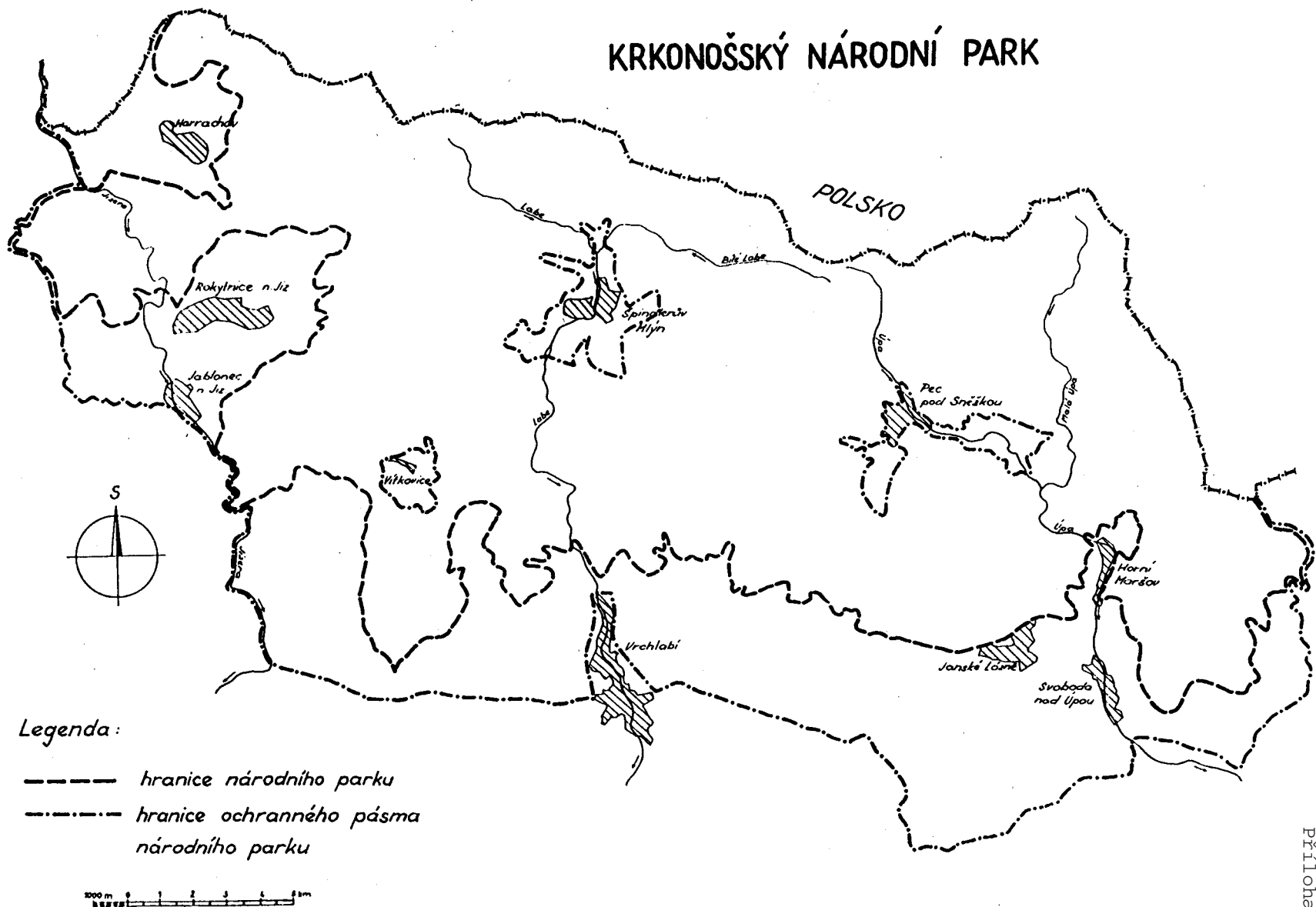
V Podžalí vybočuje hranice přibližně západním směrem po vnějším kraji turistické sjezdovky na Přední Žalý a vrací se po severním okraji druhé sjezdovky na výše uvedenou komunikaci, po které pokračuje až k Šindelové strouze. Po pravém břehu vede dolů do Herlíkovic, zde asi 80 m po místní komunikaci na severozápad k pravému břehu Labe, po němž proti směru toku až k jezu, přes který vede hranice na silnici 2. třídy č. 295 a po východním kraji této silnice pokračuje asi 1 km na jih, kde odbočuje po náhonu k bývalé

továrně a asi po 250 m opět odbočuje, tentokrát po hranici lesních a lučních porostů přibližně na východ až na místní asfaltovou komunikaci (červeně značená turistická cesta, zvaná Kamenná cesta), ke Strážnému. Asi po 0,7 km navazuje na silnici 3. třídy č. 2956, po které vede do Strážného. Zde odbočuje asi po 350 m na východojihovýchod po místní asfaltové komunikaci (žlutě značená turistická cesta) na enklávu Vápenice, kde se stáčí směrem severovýchodním po katastrální správní hranici obce Dolní Dvůr přes Klínový potok, Luisino údolí a dále po spodní hranici lesa nad zástavbou Dolního Dvora pokračuje přes údolí Kotelského potoka až do Hádku. Přechází Zlatý potok a dále vede po správní katastrální hranici Dolního Dvora až k Bönischovým boudám; pokračuje kolem enklávy těchto bud a odtud opět po spodní hranici lesa do údolí Černého Dolu. Zde odbočuje směrem severním po asfaltové lesní cestě až k hájovně kde se stáčí zpět k jihu a po druhé straně údolí po spodní hranici lesa až nad obec Černý Důl; dále sleduje spodní hranici lesa směrem východním až ke státní silnici 2. třídy č. 297. Po její levé straně pokračuje k Hoffmanovým boudám, za kterými odbočuje vlevo po asfaltové lesní cestě až nad Jánské Lázně. Odtud po spodní hranici lesa a dále po cestě vedoucí podél boudy u Modrých kamenů pokračuje až na okraj lesa nad obec Dolní Maršov. Odtud po spodním okraji lesa nad městem Horní Maršov do údolí Temného dolu, kde se stáčí severozápadním směrem podél řeky Úpy až ke stavidlu vodního náhonu. Podél tohoto náhonu přechází přes státní sil-

nici 2. třídy č. 296 na druhou stranu údolí a po spodní hranici lesa nad zastavěnou částí obce až do údolí Albeřického potoka; z vrstevnice 620 m dále po hranici katastrální parcely Horní Maršov 530 pokračuje přes silnici vedoucí od Dolních Lysečín na protější svah. Opět po spodní hranici lesa na Mílův kopec (kóta 709,2), kde přechází po katastrální hranici - Dolní Lysečiny č. 153 zemědělskou půdu a dále po spodní hranici lesa směrem jižním nad horní zástavbou Horního Maršova až po Maršov II, kde se hranice prudce stáčí do svahu směrem východním podél lesa až k vrstevnici 740 m n. m. Odtud pokračuje k jihu až na lesní asfaltovou cestu nad Sluneční stráň, po které vede dále do Antonínova údolí a podél Sejfského potoka až k hájovně. Od ní se prudce stáčí směrem severním a podél lesní silnice přes Zlatý potok pokračuje směrem východním; v nadmořské výšce 600 - 640 m obchází Sklenařovický vrch směrem severním a dále po stejné cestě stoupá do nadmořské výšky 760 m, kde vychází z lesních porostů nad Vernírovicemi. Pokračuje stále směrem severním po spodní hranici lesa, sestupuje podél sjezdovky do Prkenného dolu, překračuje Sněžný potok a pokračuje po spodní hranici lesního výběžku pod silnici; pod Žacléřským zámkem se vrací zpět na komunikaci 2. třídy č. 300 a dále po spodní hranici lesa na západním okraji Žacléře a obcí Bobr až ke státní hranici mezi ČR a PLR.

Celková rozloha Krkonošského národního parku činí 36 300 ha.

KRKONOŠSKÝ NÁRODNÍ PARK



Ochranné pásmo Krkonošského národního parku

Hranice ochranného pásma na západě začíná u celnice a po státní hranici s Polskou lidovou republikou pokračuje až k Jizeři. Po pravém břehu ve směru toku vede až pod závod Cutisin v Kořenově, kde napojením na místní komunikaci navazuje na hranici národního parku. Znovu začíná hranice ochranného pásma na křižovatce místních asfaltových komunikací v Pasekách nad Jizerou u hranice národního parku. Je vedena po žlutě značené asfaltové turistické cestě směrem na jih až k silnici 2. třídy č. 290, po jejímž východním okraji pokračuje až na křižovatku ve Sklenařovicích, odkud vede po silnici 3. třídy č. 29058 (severní okraj) až do Jablonce nad Jizerou. Zde pokračuje po východním okraji silnice E 14 až k železničnímu přejezdu a po železniční trati na pravý břeh Jizery; po něm až k vtoku Františského potoka z levé strany, kde navazuje na hranici KRNAP. Dále hranice ochranného pásma začíná u hranice KRNAP na pravém břehu Jizery v Maříkově proti vtoku potoka Zabylý, po Jizeři pokračuje až do Sytové po soutok s Jizerkou. Pokračuje po pravém břehu Jizerky až do Hrabačova po soutok s potokem Hatina. Po pravém břehu tohoto potoka až k můstku na silnici 1. třídy E 14, kde hranice přechází na severní krajnici vozovky a po ní pokračuje až k Vrchlabí, kde je vedena po obchvatu k silnici u Tesly, kde pokračuje po hranicích intravilánu města Vrchlabí na sever, stáčí se na jih a na východní straně města odbočuje po místní komunikaci k „Finančníku“, která se napojuje na silnici 1. třídy E 14. Dále pokračuje stále po levé straně této státní silnice směrem východním přes obce Prostřední Lánov a Čistou, kde se podél komunikace stáčí směrem jihovýchodním do obce Rudník. Z této obce pokračuje dále severovýchodně přes obce Javorník a Hertvíkovice až do Mladých Buků, kde přestává sledovat komunikaci 1. třídy E 14 na křižovatce silnic z Hertvíkovic, Trutnova a Svobody a přechází tuto křižovatku na levou stranu železniční tratě Svoboda - Trutnov. Tu potom sleduje až za železniční stanici Kalná Voda na železniční přejezd s komunikací 2. třídy č. 300. Po levé straně této komunikace pokračuje od železničního přejezdu směrem severním přes obce Babí až do Prkenného Dolu, kde se napojuje na hranici KRNAP.

Centra cestovního a turistického ruchu jsou zařazena do ochranného pásma. Hranice mezi ochranným pásmem a národním parkem probíhají v jednotlivých centrech následovně:

Špindlerův Mlýn

Hranice je vedena po silničce na koruně přehrady (údolní nádrž Labská), dál se napojuje na silnici 2. třídy 295, z níž asi po 50 m se odpojuje na starou silnici. Zde odbočuje po výrazné lesní cestě na západ, na jižní okraj enklávy Labská, kde se napojuje na asfaltovou komunikaci („plynovod“), po níž vede asi 0,5 km na severozápad až k potoku, po jehož levém břehu stoupá proti proudu rovněž asi 0,5 km, až se napojí na lesní asfaltovou cestu. Po ní pokračuje asi 0,7 km severovýchodně k vnějšímu okraji turistické sjezdovky, po něm k horní stanici vleku a po trase vleku dolů zpět na cestu, která vede po rozhraní lesních a lučních porostů na enklávě Labská a po 200 m pokračuje lesem, kde se napojuje na zeleně značenou turistickou cestu, po které vede až na Bedřichov. Dále pokračuje po svážnici asi 1 km směrem severovýchodním až k jihozápadnímu kraji sjezdovky na Medvědin. Po této sjezdovce vede nahoru k horní stanici lanovky, kde se stáčí po severovýchodním kraji druhé sjezdovky dolů a napojuje se na turistickou asfaltovou modře značenou cestu k Dívčím lávkám, kde přechází po můstku Labe a před boudou Myslivna odbočuje po severním kraji silnice 2. třídy č. 295, z níž se stáčí na jih po žlutě značené turistické cestě do Špindlerova Mlýna. Z této cesty hranice odbočuje za Bílým Labem lesním průsekem jihovýchodně orientovaným na žlutě značenou turistickou cestu (Dřevařská). Po ní vede hranice k východnímu okraji Špindlerova Mlýna, kde odbočuje po asfaltové komunikaci na jihovýchod nad enklávu Svatý Petr; asi po 400 m se napojuje na svážnici nad Svatým Petrem. Z této po 1,1 km schází přímo na jih výraznou terénní depresí nejprve lesem a pak enklávou Svatý Petr až na dolní místní komunikaci, po ní pokračuje na východ asi 180 m, kde po napojení na silnici 3. třídy č. 2958 pokračuje na západ asi 900 m až k můstku přes Dolský potok. Po pravém břehu stoupá nahoru k dolní svážnici, po které směrem na západ po 250 m navazuje na východní okraj turistické sjezdovky. Po okraji sjezdovky směřuje nahoru k horní stanici lanovky, zde se stáčí po západním okraji další turistické sjezdovky přes Plán a Hromovku, kde se napojuje na lesní cestu. Po této cestě pokračuje až k hranici k. ú. Špindlerův Mlýn a Labská. Po této hranici směřuje dolů k účelové asfaltové komunikaci u přehrady, po které je okruh uzavřen na koruně přehrady.

Vítkovice

Hranice je vedena po pravém břehu Jizerky od mostu na silnici 2. třídy č. 294 směrem na jih v úseku dlouhém asi 1,1 km, kde přechází na levý břeh na rozhraní lesních a lučních porostů a dál na silnici č. 286, z níž odbočuje na jihovýchod po hranici lesa až k Hamerskému potoku. Po pravém břehu potoka se vrací na východní kraj silnice, z ní po můstku přes Jizerku přechází směrem jihovýchodním na místní komunikaci a náhon za továrnou Seba a znovu přechází přes Jizerku na silnici.

Asi po 100 m odbočuje na severozápad po hranici katastrálního území Vítkovice a Křížlice a Vítkovice a Jestřábí v Krkonoších až na místní asfaltovou komunikaci. Po té pokračuje Pasekami na severozápad až na křižovatku asfaltových cest západně od Aldrova. Odtud vede severně po asfaltové komunikaci Vítkovicemi (část je žlutě značená turistická cesta), až se napojí na silnici č. 294; po ní pokračuje asi 200 m a odbočí na východ na účelovou komunikaci. Od ní pokračuje jihovýchodně a dále po severovýchodní hranici lesních a lučních porostů až na silnici č. 294, po které vede na sever až k můstku přes Jizerku.

Pec pod Sněžkou a Velká Úpa

Hranice obcí Pec pod Sněžkou a Velké Úpy s KRNAP jsou vymezeny následovně:

Z údolí Úpy je vlevo hranice vedena podél lesa příkře do svahu na enklávě Vavřincova dolu až k místní komunikaci, po které pokračuje severním směrem nad zástavbou Velké Úpy do Javořího dolu; překračuje Javoří potok a po spodní hranici lesa směrem severozápadním pokračuje až k cestě, která tvoří hranici a vede na enklávu Stráň. Dále podél sjezdovky na Velké pasece navazuje směrem jihozápadním na lyžařskou cestu na Vysoký svah. Pokračuje podél této enklávy až k Pražské boudě, za kterou se prudce stáčí k západu a po správní katastrální hranici Pece pod Sněžkou a dále po cestě a hranici enklávy sestupuje do Vlčího dolu, kde po překročení Vlčího potoka pokračuje po asfaltové komunikaci, podél trasy vleku a obchází enklávu Hnědého vrchu. Odtud po místní komunikaci schází do údolí Zeleného potoka a po spodní hranici lesa nad zástavbou Malé a Velké Pláně klesá do údolí Úpy.

Pokračuje po cestě vedoucí do Obřího dolu a za silniční odbočkou přechází reku Úpu a po jejím levém břehu za retenční nádrží sleduje spodní hranici lesa; přetíná lanovku na Portášovy boudy a dále vede až na Janovy boudy. Odtud sestupuje po cestě a hranici parcel kolem kaple na okraj lesa na enklávu Přední Výsluní a po spodní hranici lesa dále až k řece Úpě, kde končí.

Celková rozloha ochranného pásma Krkonošského národního parku činí 18 400 ha.

166

VYHLÁŠKA

Slovenskej komisie pre životné prostredie

z 15. januára 1991

o štátnych prírodných rezerváciách a chránených náleziskách v Tatranskom národnom parku

Slovenská komisia pre životné prostredie (ďalej len „komisia“) podľa § 10 ods. 2 zákona Slovenskej národnej rady č. 1/1955 Zb. SNR o štátnej ochrane prírody ustanovuje:

§ 1

(1) Zriaďujú sa tieto štátne prírodné rezervácie (ďalej len „rezervácie“):

1. Batizovská dolina,
2. Belianske Tatry,
3. Bielovodská dolina,
4. Blatá,
5. Bor,
6. Bôrik,
7. Čikovská,
8. Dolina Bielej vody,
9. Fľak,
10. Furkotská dolina,
11. Goliarová,
12. Grapa,
13. Hrádok nad Pavúčou dolinou,
14. Javorová dolina,
15. Jedlina,
16. Jelšina,
17. Kôprova dolina,
18. Kút,
19. Mengusovská dolina,
20. Mlynská dolina,
21. Mokriný,
22. Mraznica,
23. Pavlová,
24. Pálenica,
25. Pod Čerchľou,
26. Poš,
27. Pramenište,
28. Skalka,
29. Skalnatá dolina,
30. Slavkovská dolina,
31. Studené doliny,
32. Surovec,
33. Štôlska dolina,
34. Tichá dolina,
35. Uhlišatka,
36. Važecká dolina,
37. Velická dolina.

(2) Na ochranu vzácnych druhov rastlín sa zriaďujú chránené náleziská (ďalej len „náleziská“):

1. Brezina,
2. Rašelinisko,
3. Slavkovský jarok.

(3) Územia rezervácií a nálezísk sú vymedzené v prílohe tejto vyhlášky.

(4) Územia rezervácií a nálezísk vyznačia orgány geodézie a kartografie v evidencii nehnuteľností. Mapy, v ktorých sú zakreslené územia rezervácií a nálezísk, sa uložia na komisii, v Ústredí štátnej ochrany prírody, na Správe Tatranského národného parku, na Okresnom úrade životného prostredia v Poprade, na obvodných úradoch životného prostredia, v obvode ktorých sa rezervácie alebo náleziská nachádzajú, ako aj na územných orgánoch geodézie a kartografie.

§ 2

(1) V rezerváciách a náleziskách sa zakazuje

- a) narušovať tvary reliéfu a pôdny kryt,
- b) poškodzovať alebo ničiť rastliny a meniť prirodzenú skladbu porastov,
- c) zachytávať pramene, regulovať vodné toky a meniť vodný režim,
- d) zbierať rastliny a ich súčasti, živočíchy, nerasty a skameneliny,
- e) usmrcovať živočíchy, poškodzovať a premiestňovať ich vývojové štádiá a rušiť ich prirodzený vývoj alebo ich životné prostredie, chytať ryby a loviť zver,
- f) vysádzať nepôvodné druhy rastlín,
- g) zavádzať nepôvodné druhy živočíchov, zriaďovať krmidlá a solníky pre poľovnú zver,
- h) vykonávať stavebnú činnosť,
- i) uskutočňovať prieskum a ťažbu nerastných surovín a rašeliný,
- j) zriaďovať skládky, znečisťovať územie a vodu odpadmi, odpadkami a inými látkami,
- k) používať chemické prostriedky,

- l) táboriť, zakladať oheň, používať motorové dopravné prostriedky, rušiť pokoj a ticho, kúpať sa v potokoch a plesách,
- m) vodiť alebo púšťať psov a iné domáce zvieratá,
- n) vykonávať inú činnosť, ktorou by sa mohli poškodiť alebo zničiť hodnoty týchto chránených území.

(2) V lesoch rezervácií a nálezísk sa hospodári podľa lesných hospodárskych plánov, vypracúvaných v súčinnosti s Ústredím štátnej ochrany prírody a Správou Tatranského národného parku a schvaľovaných po dohode s okresným úradom životného prostredia.¹⁾ Hospodárske opatrenia odlišné od lesných hospodárskych plánov sa taktiež určujú po dohode s okresným úradom životného prostredia.

(3) Horolezeckú činnosť v rezerváciách a náleziskách možno vykonávať len na základe povolenia obvodného úradu životného prostredia po predchádzajúcom vyjadrení Správy Tatranského národného parku. Lyžovať v nich možno len na schválených lyžiarskych tratiach.

(4) Rezervácie a náleziská sú prístupné verejnosti len po vyznačených turistických a náučných chodníkoch. Vchádzať na územie rezervácií a nálezísk a stáť v nich s motorovými vozidlami povoľuje obvodný úrad životného prostredia. Nové chodníky možno v nich budovať a vyznačovať len so súhlasom obvodného úradu životného prostredia.

(5) Výskum a prieskum na území rezervácií a nálezísk povoľuje okresný úrad životného prostredia vysokým školám, výskumným ústavom, múzeám, prípadne

iným organizáciám po vyjadrení Ústredia štátnej ochrany prírody a Správy Tatranského národného parku.

(6) V prípade bezprostredného ohrozenia prírodného bohatstva na území rezervácií a nálezísk, možno okamžite vykonať nevyhnutné opatrenia na odvrátenie ohrozenia a jeho následkov. Kto opatrenia vykonal, podá o tom bezodkladne správu obvodnému úradu životného prostredia alebo okresnému úradu životného prostredia alebo Ústrediu štátnej ochrany prírody alebo Správe Tatranského národného parku.

(7) Dodržiavanie podmienok ochrany rezervácií a nálezísk je povinnosťou všetkých právnických a fyzických osôb pôsobiacich na ich území, ako aj návštevníkov, ktorí sa v nich prechodne zdržiavajú.

§ 3

(1) Kontrolu dodržiavania podmienok ochrany v rezerváciách a náleziskách vykonáva komisia, Okresný úrad životného prostredia v Poprade, obvodné úrady životného prostredia, Útredie štátnej ochrany prírody a Správa Tatranského národného parku.

(2) Porušenie podmienok ochrany postihujú obvodné úrady životného prostredia podľa osobitných predpisov.²⁾

(3) Výnimky z podmienok ochrany povoľuje komisia, ak to neodporuje štatútu Tatranského národného parku.³⁾

§ 4

Táto vyhláška nadobúda účinnosť 1. májom 1991.

Minister-predseda:
Ing. **Tripák** CSc. v. r.

¹⁾ § 3 a 6 zákona SNR č. 100/1977 Zb. o hospodárení v lesoch a štátnej správe lesného hospodárstva.

²⁾ § 19a a 19b zákona SNR č. 1/1955 Zb. SNR o štátnej ochrane prírody v znení zákona SNR č. 72/1986 Zb.

³⁾ § 12 ods. 2 zákona SNR č. 1/1955 Zb. SNR.

Příloha vyhlášky č. 166/1991 Zb.

Vymedzenie území rezervácií a nálezísk

Rezervácie a náleziská sa nachádzajú prevažne v okrese Poprad. V teréne sú vymedzené podľa lesníckych obrysových máp 1 : 10 000, ktoré sú súčasťou lesného hospodárskeho plánu vyhotoveného pre Lesný hospodársky celok Vysoké Tatry so stavom k 1. januáru 1987.

1. Rezervácia **Batizovská dolina** sa nachádza v katastrálnom území Starý Smokovec a zahŕňa lesné porasty č. 586, 587a, b, 633 a, d, 635, 636, 637, 640, 641, 642a, b, c, d, 643; nelesné plochy č. 415, 433 (vodné plochy), 414, 432, 434, 436, 442. Celková výmera rezervácie je 523,19 ha (z toho ochranné lesy 162,59 ha, lesy osobitného určenia 59,46 ha a nelesné plochy 301,14 ha).

2. Rezervácia **Belianske Tatry** sa nachádza v katastrálnych územiach Tatranská Lomnica, Tatranská kotlina, Ždiar a Javorina a zahŕňa lesné porasty č. 1171 a, 1172, 1173, 1174, 1175 a, b, 1176, 1177, 1178, 1179 b, c, e, 1180 a, b, c, d, e, 1181, 1182 a, b, c, d, e, 1196 a, b, c, 1197 a, b, 1198, 1415 a, b, 1416 a, b, c, d, e, f, 1417 a, b, c, d, e, 1418, 1419, 1420 a, b, c, d, 1421 a, b, c, 1422 a, b, c, d, e, f, 1424, 1425, 1426, 1427, 1428, 1429, 1430, 1431, 1432, 1433, 1434, 1435, 1436, 1437 a, b, c, d, 1438 a, b, c, 1439, 1440, 1441 a, b, c, d, e, 1442, 1443 a, b, c, d, 1444 a, b, 1451, 1452, 1453, 1454, 1455, 1456, 1457 a, b, c, 1458, 1459, 1460, 1461, 1462 a, b, 1463 a, b, c, d, e, 1464 a, b, 1465, 1466, 1467, 1468, 1469 a, b, 1470 a, b, 1471, 1472 a, b, 1473, 1474, 1496 a, b, 1497 a, b, 1498 a, b, 1499 a, b, 1500 a, b, 1501 a, b, c, d, e, 1502, 1503, 1504 a, b, c, 1505 a, b, 1506, 1507, 1508 a, b, c, d, e, f, g, h, i, 1509, 1510, 1511 a, b, 1512, 1513, 1514 a, b, 1515, 1516 a, b, 1531 a, b, 1535 a, b, c, 1536 a, b, c, d, 1537 a, b, c, d, e, f, 1538, 1539, 1540, 1541 a, b, c, 1542 a, b, 1543, 1544, 1545, 1546 a, b, c, 1547, 1548 a, b, 1564 a, b, c, d, 1565 a, b, c, d, e, 1566 b, c, d, e, f, 1571 a, b, 1572 a, b, c, d, e, 1573 a, b, c, 1574, 1575, 1576, 1577, 1578 a, b, 1579, 1580 a, b, c, d, e, f, g, h, 1581 a, b, 1582 a, b, 1583, 1584, 1585, 1586, 1587 a, b, c, d, 1588 a, b, c, 1589 a, b, c, d, e, f, g, 1590 a, b, c, d, e, 1591, 1592 a, b, c, d, e, 1593 a, b, c, d, 1594, 1595, 1596 a, b, 1597, 1598, 1599, 1600, 1601, 1602, 1603, 1604 a, b, 1605 a, b, c, d, 1606 a, b, 1607 a, b, c, 1608, 1609, 1610, 1759 a, 1760 a, b, 1761, 1762 a, b, 1763, 1764, 1765 a, b, 1766 a, b, 1767, 1769 a, b, 1770, 1771, 1772, 1773, 1774, 1775, 1776, 1777, 1778 a, b, 1779 a, b, c, 1780, 1781, 1782, 1783, 1784, 1785, 1786, 1787, 1788, 1789, 1790 a, b, 1791 a, b, 1792 a, b, c, 1793 a, b, 1794, 1800, 1801 a, b,

1802, 1803, 1808 b, c, 1809 a, b, 1810 a, b, c, d, e, f, 1811 a, b, 1812, 1813 b, 1815 a, b, c, 1816 a, b, c, 1817, 1818, 1819 a, b, 1820, 1821, 1822, 1823, 1824, 1825, 1826, nelesné plochy – časť parcely č. 1005, 1018, 1058, 1060, časť parcely č. 1086, časť parcely č. 1120, časť parcely č. 1292 (lesné cesty); 1049, 1056, 1061, 1062, 1063, 1121, 1127, 1128, 1150, 1303, 1374 (sklady), časť parcely č. 1003; 1093, časť parcely č. 1064, časť parcely č. 1085 (vodné plochy); 804, 805, 806, 807, 808, 809, 810, 811, 812, 813, 814, 815, 816, 817, 818, 519, 820, 821, 822, 823, 824, 834, 971, 972, 973, 974, 975, 976, 977, 978, 979, 980, 981, 982, 983, 984, 985, 986, 987, 988, 989, 990, 991, 992, 993, 994, 995, 996, 997, 1004, 1006, 1007, 1009, 1010, 1011, 1012, 1013, 1014, 1015, 1016, 1017, Š 40, E 27, 1046, 1047, 1048, 1050, 1051, 1052, 1053, 1054, 1055, 1057, 1088, 1089, 1090, 1091, 1092, 1094, 1095, 1096, 1097, 1098, 1099, 1100, 1107, 1108, 1115, 1116, 1117, 1118, 1119, 1122, 1123, 1124, 1125, 1126, 1129, 1130, 1131, 1132, 1133, 1134, 1135, 1136, 1137, 1138, 1139, 1294, 1295, 1296, 1298, 1299, 1300, 1301, 1302, 1303, 1304, 1305, 1306, 1307, 1308, 1309, 1310, 1311, 1312, 1313, 1314, 1315, 1317, 1318, E 46, 1354, 1355, 1356, 1357, 1358, 1359, 1360, 1361, 1362, 1363, 1364, 1365, 1366, 1367, 1368, 1369, 1370, 1371, 1372, 1373, 1375, 1376, 1377, 1378, 1379 a lúky č. 1087, 1141, 1297, 1365. Celková výmera rezervácie je 5 407,65 ha (z toho ochranné lesy 2 987,99 ha, lesy osobitného určenia 1 173,30 ha, nelesné plochy 1 219,52 ha a lúky 26,84 ha).

3. Rezervácia **Bielovodská dolina** sa nachádza v katastrálnych územiach Javorina, Tatranská Lomnica, Starý Smokovec a Štrbské pleso a zahŕňa lesné porasty č. 1715, 1716 a, b, c, 1717 a, b, c, d, 1718 b, c, 1719, 1848, 1849 a, b, c, 1850, 1851 a, b, c, d, 1852 a, b, c, d, e, 1853 a, b, c, 1854, 1855, 1856, 1857, 1858, 1859, 1860 a, b, c, d, e, f, 1861 a, b, c, 1862 a, b, c, d, e, 1863 a, b, c, d, e, f, g, 1864 a, b, c, d, 1865, 1876 d, 1877, 1878 a, b, c, d, e, 1879 a, b, c, 1880 a, b, 1881, 1882 a, b, 1883 a, b, c, d, e, 1884, 1885, 1886 a, b, 1887, 1888, 1889, 1890 a, b, 1891 a, b, c, 1892, 1893 a, b, c, d, e, f, 1894, 1895, 1896, 1897, 1898 a, b, 1899, 1900, 1901 a, b, c, d, 1902, 1903, 1904, nelesné plochy – časť parcely č. 1226, časť parcely č. 1442, 1484, 1502 (lesné cesty), 1231, 1232, 1447, 1462, 1469, 1486, 1487, 1488, 1489, 1536 (sklady), časť parcely č. 1224, 1501, 1522, 1525, 1526, 1527, 1528, 1529, 1530, 1532, 1538, 1539 (vodné plochy), Š 51, E 37, 1445, 1448, 1449, 1450, 1451, 1452,

1453, 1454, 1455, 1456, 1457, 1458, 1459, 1460, 1461, 1463, 1464, 1465, 1466, 1467, 1490, 1491, 1493, 1494, 1495, 1496, 1497, 1498, 1499, 1500, 1504, 1507, 1508, 1509, 1510, 1511, 1512, 1513, 1514, 1515, 1516, 1517, 1518, 1519, 1520, 1521, 1523, 1524, 1531, 1533, 1534, 1535, 1537, 1540, E 38 – část; lúky č. 1230, 1446, 1468, 1492, 1505, 1506 a pasienok č. 1503. Celková výmera rezervácie je 3 712,14 ha (z toho ochranné lesy 1 992,79 ha, lesy osobitného určenia 54,75 ha, nelesné plochy 1 633,43 ha, lúky 30,19 ha a pasienky 0,98 ha).

4. Rezervácia **Blatá** sa nachádza v katastrálnom území Štrba a zahŕňa lesné porasty č. 396 a, b, 397 (ochranné lesy). Celková výmera rezervácie je 37,70 ha.

5. Rezervácia **Bor** sa nachádza v katastrálnom území Javorina a zahŕňa lesné porasty č. 1740, 1743, 1745, 1746, 1748 a, b, c, d. Celková výmera rezervácie je 133,61 ha (z toho ochranné lesy 112,75 ha a lesy osobitného určenia 20,86 ha).

6. Rezervácia **Bôrik** sa nachádza v katastrálnych územiach Mengusovce a Lučivná a zahŕňa lesný porast č. 555 (ochranný les). Celková výmera rezervácie je 20,74 ha.

7. Rezervácia **Čikovská** sa nachádza v katastrálnom území Javorina a zahŕňa lesné porasty č. 1729 a, b (ochranné lesy). Celková výmera rezervácie je 6,20 ha.

8. Rezervácia **Dolina Bielej vody** sa nachádza v katastrálnych územiach Tatranská Lomnica a Javorina a zahŕňa lesné porasty č. 1055, 1056, časť parcely č. 1070, časť parcely č. 1075 a, 1075 b, 1079 a, b, 1080 a, b, c, 1081 a, b, c, 1082 a, b, 1146 a, b, 1147, 1148, 1149, 1150 a, b, c, 1152 a, b, 1153, 1154 a, b, c, d, e, 1155, 1156 a, b, c, 1157, 1158 a, b, c, d, 1159 a, b, c, 1160 a, b, c, d, e, f, 1161, 1162 a, b, 1163 a, b, 1164, 1165, 1166, 1167 a, b, c, 1168 a, b, 1169, 1170, 1171 b, c, d, 1179 a, d, 1183 a, b, c, d, 1184 a, b, c, d, e, f, 1185 a, b, 1186, 1187 a, b, c, 1188 a, b, 1189, 1190, 1191, 1192, 1193, 1194, 1195, 1207 a, b, c, 1208, nelesné plochy – časť parcely č. 722, 766, časť parcely č. 839 (lesné cesty); 773 (sklad), časť parcely č. 768; 782, 783, 784, 785, 790, 791, 794, 795, 796, 797, 798, 799, 801 (vodné plochy), Š 31, Š 32, Š 33, 767, 769, 770, 771, 772, 774, 775, 776, 777, 778, 779, 780, 781, 786, 787, 788, 789, 792, 793, 800, 802, 803, 825, 826, 827, 828, 829, 830, 831, 832, 833. Celková výmera rezervácie je 1 661,11 ha (z toho ochranné lesy 873,08 ha, lesy osobitného určenia 313,64 ha a nelesné plochy 474,39 ha).

9. Rezervácia **Fľak** sa nachádza v katastrálnom území Tatranská Lomnica a zahŕňa lesné porasty č. 1410 a, 1411 a, b (lesy osobitného určenia). Celková výmera rezervácie je 37,93 ha.

10. Rezervácia **Furkotská dolina** sa nachádza v katastrálnom území Štrbské Pleso a zahŕňa lesné porasty č. 336, 337 a, b, 338, 339 a, b, 340 a, b, c, 348, 349,

350, 351 a, b, c, 352 a, b, c, d, e, f, g, h, i, 353 a, b, c, d, e, f, g, h, 354 a, b, c, d, e, f, 355 a, b, c, 356 a, b, c, d, e, 357 a, b, nelesné plochy č. 245, 246, 247, 256, 257, 258, 260, 261, 270, 272 (vodné plochy), 62/1, 2, 63, 255, 259, 262, 263, 264, 265, 266, 267, 268, 269, 271, 273. Celková výmera rezervácie je 842,43 ha (z toho ochranné lesy 600,46 ha, nelesné plochy 241,97 ha).

11. Rezervácia **Goliasová** sa nachádza v katastrálnych územiach Javorina a Ždiar a zahŕňa lesné porasty 1637 a, b, nelesnú plochu č. 1153. Celková výmera rezervácie je 27,29 ha (z toho lesy osobitného určenia 26,93 ha a nelesné plochy 0,36 ha).

12. Rezervácia **Grapa** sa nachádza v katastrálnom území Javorina a zahŕňa lesné porasty č. 1648 a, b, 1651, 1652, nelesné plochy č. 1172 (sklad), Š 43, časť parcely č. 1155. Celková výmera rezervácie je 40,86 ha (z toho ochranné lesy 4,40 ha, lesy osobitného určenia 35,70 ha a nelesné plochy 0,76 ha).

13. Rezervácia **Hrádok nad Pavúcou dolinou** sa nachádza v katastrálnom území Štrbské Pleso a zahŕňa lesné porasty č. 308 a, b, 309 a, b, 310, 311, 312, nelesnú plochu č. 225. Celková výmera rezervácie je 105,10 ha (z toho ochranné lesy 88,03 ha, lesy osobitného určenia 15,97 ha a nelesná plocha 1,10 ha).

14. Rezervácia **Javorová dolina** sa nachádza v katastrálnych územiach Tatranská Lomnica a Javorina a zahŕňa lesné porasty č. 1813 a, 1814, 1827, 1828 a, b, 1829, 1830 a, b, c, d, e, f, 1831, 1832 a, b, c, d, 1833 a, b, 1834, 1835, 1836, 1837, 1838, 1839, 1840, 1841, 1842, 1843 a, b, c, 1844 a, b, c, d, e, f, g, h, nelesné plochy – časť parcely č. 1436 (lesná cesta); 1434, 1435, 1437 (sklady), 1391, 1404, 1411, 1413, 1414, časť parcely č. 1352 (vodné plochy), Š 47, 1380, 1381, 1382, 1383, 1384, 1385, 1386, 1387, 1388, 1389, 1390, 1392, 1393, 1394, 1395, 1396, 1397, 1398, 1399, 1400, 1401, 1402, 1403, 1405, 1406, 1407, 1408, 1409, 1410, 1412, 1415, 1416, 1417, 1418, 1419, 1420, 1421, 1422, 1423, 1424, 1425, 1426, 1427, 1428, 1429, 1430, 1431, 1432, 1433. Celková výmera rezervácie je 2 250,89 ha (z toho ochranné lesy 1 084,89 ha a nelesné plochy 1 166,00 ha).

15. Rezervácia **Jedliny** sa nachádza v katastrálnom území Tatranská Lomnica a zahŕňa lesný porast č. 1397 (lesy osobitného určenia). Celková výmera rezervácie je 32,89 ha.

16. Rezervácia **Jelšina** sa nachádza v katastrálnych územiach Mengusovce, Batizovce a Štôla a zahŕňa lesné porasty č. 552, 553, nelesné plochy – časť parcely č. 341 (vodná plocha), č. 398. Celková výmera rezervácie je 16,43 ha (z toho ochranné lesy 14,66 ha a nelesná plocha 1,97 ha).

17. Rezervácia **Kôprova dolina** sa nachádza v katastrálnom území Štrbské Pleso a zahŕňa lesné porasty

č. 151, 152, 153, 169 a, b, c, d, 170, 171 a, b, 172 a, b, c, d, 173, 174, 175 a, b, c, 176 a, b, 177, 178 a, b, c, 179 a, b, 180 a, b, 181 a, b, c, 182, 183, 184 a, b, 185 a, b, c, 186, 187 a, b, 188, 189 a, b, c, 190 a, b, 191, 192, 193 a, b, 194 a, b, c, d, 195, 196, 197 a, b, c, 198 a, b, c, 199, 200 a, b, c, d, e, 201 a, b, c, 202, 203, 204, 205, 206, 207, 208, 209, 210, 211 a, b, c, 212 a, b, c, 213, 214, 215, 216, 217 a, b, 218 a, b, 219, 220 a, b, 221 a, b, 222 a, b, 223, 224, 225 a, b, c, 226 a, b, 227, 228, 229, 230, 231 a, b, 232, 233, 234, 235, 236 a, b, 260, 261, 262, 269 a, b, 270, 271 a, b, 272 a, b, nelesné plochy – část parcely č. 100; 129, 131, 132, 133, 141, 142 (vodné plochy), 108, 110, 115, 118, 137, 139, 145, 152, 153, 154, 155, 192, 206 (sklady) 122, část parcely č. 123; 138 (lesné cesty), Š 4, 98, 109, 116, 117, 124, 125, 126, 127/1, 2, 128, 130, 134, 135, 136, 140, 143, 144, 146, 147, 148, 149, 150, 151, 198, 199, 201, 202, 203, 204, 205, 207 a lúky č. 119, 120, 121. Celková výmera rezervácie je 3 220,92 ha (z toho ochranné lesy 1 725,90 ha, lesy osobitného určenia 344,02 ha, nelesné plochy 1 148,03 ha a lúky 2,97 ha).

18. Rezervácia **Kút** sa nachádza v katastrálnom území Huncovce a zahŕňa lesné porasty č. 1125 a, b (lesy osobitného určenia). Celková výmera rezervácie je 11,22 ha.

19. Rezervácia **Mengusovská dolina** sa nachádza v katastrálnom území Štrbské Pleso a zahŕňa lesné porasty č. 494 a, b, c, 495, 496 a, b, c, d, 497, 498, 499 a, b, c, d, 500, 501, 502, 503 a, b, 504, 505, 506 a, b, 507, 508, 509, 510, 511, 512, 513, 514, 515 a, b, c, 516, 517, nelesné plochy – část parcely č. 263 (lesné cesty), část parcely č. 341; č. 347, 348, 351, 352, 356, 357, 358, 360, 362 (vodné plochy); č. 344, 345, 346, 349, 350, 353, 354, 355, 359, 361, 364, 365, 2449/2. Celková výmera rezervácie je 1 612,96 ha (z toho ochranné lesy 550,58 ha a nelesné plochy 1 062,38 ha).

20. Rezervácia **Mlynická dolina** sa nachádza v katastrálnom území Štrbské Pleso a zahŕňa lesné porasty č. 360 a, b, c, d, 361, 362, 363, 364 a, b, 365, 366 c, nelesné plochy č. 281, 282, 283, 285, 286, 287, 288, 289, 290, část parcely č. 292 (vodné plochy); Š 10, 279, 280, 284, 291, 293, 974/11, 12, 981/10. Celková výmera rezervácie je 704,29 ha (z toho ochranné lesy 254,32 ha a nelesné plochy 449,97 ha).

21. Rezervácia **Mokriný** sa nachádza v katastrálnom území Tatranská Lomnica a Rakúsy a zahŕňa lesné porasty č. 1131 a, b, c, 1132 a, b, c, 1133, 1134, 1135, 1211, 1212 a, b, c, 1213, 1214, 1215, 1216 a, b, c, 1220, 1224, 1225, 1226 a, b, c, d, 1227 a, b, c, 1228 a, b, c, 1229 a, b, c, 1230, 1231 a, b, 1232 a, b, c, 1233, 1234 a, b, c, d, e, 1235 a, b, c, 1236, 1237, 1238, 1239 a, b, 1240 a, b, c, 1241 a, b, c, d, e, 1242 a, b, 1243, 1244, 1245, 1246, 1247 a, b, 1248, 1249 a, b, 1250 a, b, 1251, 1252 a, b, c, d, 1253 a, b, c, 1254 a, b, c, d, 1255 a, b, 1256 a, b, c, d, e, 1257 a, b, 1298 a, b, 1299, 1344, 1345, 1346 a, b, 1349, 1350, nelesné plochy č. 851, část parce-

ly č. 853; část parcely č. 859, část parcely č. 865 (lesné cesty); č. 852, 854, 860, 860/1, 861, 863, 864, 866, 870, 872, 929 (sklady), část parcely č. 768 (vodná plocha); č. 752, 753, 754, 755, 862, 867, část parcely č. 868; č. 871, 881, záhrady č. 880, lúky č. 882. Celková výmera rezervácie je 882,82 ha (z toho ochranné lesy 611,58 ha, lesy osobitného určenia 251,83 ha, nelesné plochy 18,98 ha, lúky 0,27 ha, záhrady 0,16 ha).

22. Rezervácia **Mravnica** sa nachádza v katastrálnom území Starý Smokovec a Batizovce a zahŕňa lesné porasty č. 705 a, b, 706 a, b, 707, 708, 711, 712 a, b, 713, 714, 719 a, b, 720 a, b, nelesné plochy – část parcely č. 409, část parcely č. 469 (cesty). Celková výmera rezervácie je 159,80 ha (z toho ochranné lesy 67,48 ha, lesy osobitného určenia 91,82 ha a nelesné plochy 0,50 ha).

23. Rezervácia **Pavlová** sa nachádza v katastrálnom území Javorina a zahŕňa lesné porasty č. 1702, 1703 a, b, c, a nelesnú plochu – část parcely č. 1224 (vodná plocha). Celková výmera rezervácie je 58,49 ha (z toho ochranné lesy 35,98 ha, lesy osobitného určenia 21,52 ha a nelesná plocha 0,99 ha).

24. Rezervácia **Pálenica** sa nachádza v katastrálnom území Tatranská Lomnica a Lednak a zahŕňa lesné porasty č. 1480 a, b, 1481, 1483 a, b, c, d, 1484 a, b, 1485 a, b, c, d, 1486 a, b, c, 1487 a, b, c, 1488, 1489 a, b, c, 1490 a, b, c, 1493 a, b, nelesné plochy – část parcely č. 1064 (vodná plocha); 1028, 1029, 1030, 1033, 1040, 1041 a lúky č. 1034. Celková výmera rezervácie je 291,20 ha (z toho ochranné lesy 52,83 ha, lesy osobitného určenia 224,58 ha, nelesné plochy 5,33 ha a lúky 8,46 ha).

25. Rezervácia **Pod Čerchľou** sa nachádza v katastrálnom území Javorina a zahŕňa lesné porasty č. 1684 a, b, 1687 a, b, nelesnú plochu – část čísla E 34. Celková výmera rezervácie je 31,82 ha (z toho lesy osobitného určenia 31,64 ha a nelesná plocha 0,18 ha).

26. Rezervácia **Poš** sa nachádza v katastrálnom území Tatranská Lomnica a Stará Lesná a zahŕňa lesný porast č. 992 (ochranný les). Celková výmera rezervácie je 20,82 ha.

27. Rezervácia **Pramenište** sa nachádza v katastrálnom území Tatranská Lomnica a zahŕňa lesné porasty č. 1089, 1091, 1092 (ochranné lesy). Celková výmera rezervácie je 45,57 ha.

28. Rezervácia **Skalka** sa nachádza v katastrálnom území Tatranská Lomnica a zahŕňa lesné porasty č. 1517 a, b, d, 1518 a, b, c, d (ochranné lesy). Celková výmera rezervácie je 36,15 ha.

29. Rezervácia **Skalnatá dolina** sa nachádza v katastrálnom území Tatranská Lomnica a zahŕňa lesné porasty č. 1020, 1023 a, b, 1024 a, b, 1025, 1026, 1027

a, b, c, 1028, 1029 a, b, c, 1064, 1065 a, b, c, 1066 a, b, 1067 a, b, 1068, 1069 a, b, část parcely č. 1070; č. 1071 a, b, 1073 a, b, 1074 a, b, c, část parcely č. 1075 a; nelesné plochy č. 759 (vodná plocha), část parcely č. 663, část parcely č. 673, část parcely č. 674; 677, 686, 687, 688, 689, 691, 763, 764, 765, 4512/2, 4515/5. Celková výmera rezervácie je 1 069,05 ha (z toho ochranné lesy 607,08 ha, lesy osobitného určenia 148,14 ha, nelesné plochy 313,83 ha).

30. Rezervácia **Slavkovská dolina** sa nachádza v katastrálnych územiach Starý Smokovec a Tatranská Lomnica a zahŕňa lesné porasty č. 880 a, b, c, d, e, f, 882 a, b, 884, 885 a, b, c, 886, 887, 895 a, b, c, d, e, 896 a, b, 897, 901 a, b, 902 a, b, 903 c, d, nelesné plochy č. 554, 555, 556 (vodné plochy), 550, 551, 553, 557, 558, část parcely č. 577, část parcely č. 578; č. 581, část parcely č. 584; č. 588, 589 a lúka č. 587. Celková výmera rezervácie je 979,00 ha (z toho ochranné lesy 455,11 ha, lesy osobitného určenia 171,10 ha, nelesné plochy 350,37 ha a lúka 2,42 ha).

31. Rezervácia **Studené doliny** sa nachádza v katastrálnych územiach Starý Smokovec, Tatranská Lomnica a Javorina a zahŕňa lesné porasty č. 888, 889, 890, 891, 892, 893, 904 c, d, e, 905 a, b, 906, 907, 999 a, b, 1000 a, b, 1001 a, b, c, 1002, 1003, 1004, 1005, 1006 a, b, 1007, 1008, 1009, 1010, 1011, 1012, 1013, 1014 a, b, 1015, 1016, 1017, 1018, 1019 a, b, 1021, 1022, 1034 a, 1035, 1036, 1039 b, nelesné plochy č. 591, 648, část parcely č. 649 (lesné cesty), č. 562, 563, 564, 565, 566, 567, 568, 569, 571, 572, 573, 575, část parcely č. 635; č. 651, 652, 678, 679, 680, 681, 682, 683, 684, 685 (vodné plochy), 559, 560, 561, 570, 574, 576, 650, 656, 659, 676, 761, 762, 3310/2, 3317/8, 3327/38. Celková výmera rezervácie je 2 222,41 ha (z toho ochranné lesy 685,00 ha, lesy osobitného určenia 292,94 ha a nelesné plochy 1 244,47 ha).

32. Rezervácia **Surovec** sa nachádza v katastrálnom území Štrbské Pleso a zahŕňa lesné porasty č. 290, 291 b, c, nelesnú plochu – část č. E 2. Celková výmera rezervácie je 41,75 ha (z toho lesy osobitného určenia 40,85 ha a nelesná plocha 0,90 ha).

33. Rezervácia **Štôlska dolina** sa nachádza v katastrálnych územiach Štrbské Pleso a Starý Smokovec a zahŕňa lesné porasty č. 583, 584, 585, 588, 589 a, b, 590, 591 a, b, 592 a, b, 593, 621, 622, 624, 625, 626, 627 a, b, 628 a, b, c, 629 a, b, 630, 631, 632 a, b, 633 b, 634 a, b, c, nelesné plochy – část parcely č. 414; č. 429, 430, 431, 432, 435. Celková výmera rezervácie je 739,96 ha (z toho ochranné lesy 424,41 ha, lesy osobitného určenia 85,68 ha a nelesné plochy 229,87 ha).

34. Rezervácia **Tichá dolina** sa nachádza v katastrálnom území Štrbské Pleso, okres Poprad a v katastrálnom území Pribylina, okres Liptovský Mikuláš

a zahŕňa lesné porasty č. 4, 6, 7 a, b, 8, 9, 11, 12, 13, 14 a, b, c, d, e, 15 a, b, c, 16 a, b, c, d, 17, 18 a, b, c, 19 a, b, c, d, 20, 21, 22 a, b, c, d, e, f, g, h, 24 a, b, c, 25 a, b, 26 a, b, c, 27 a, b, c, d, 28 a, b, 29, 30 a, b, 31 a, b, 32 a, b, c, 33 a, b, c, 34, 35 a, b, 36 a, b, 37 a, b, 38 a, b, c, d, e, 39 a, b, c, d, e, f, g, 40, 41 a, b, c, 42 a, b, c, d, e, 43, 44 a, b, c, 45 a, b, c, d, 46 a, b, c, 47 a, b, c, 48, 49, 50 a, b, c, 51 a, b, c, 52 a, b, c, d, e, f, g, 53, 54 a, b, c, d, 55 a, b, 56, 57 a, b, 58 a, b, 59 a, b, 60 a, b, c, 61 a, b, 62 a, b, 63 a, b, c, d, e, f, g, 64, 65, 66 a, b, 67 a, b, 68 a, b, 69, 70 a, b, c, d, e, 71 a, b, c, d, 72, 73, 74, 75, 76 a, b, 77, 78, 79, 80, 81, 82, 83 a, b, c, 84 a, b, 85 a, b, c, 86 a, b, c, d, e, 87 a, b, 88, 89 a, b, 90 a, b, 91 a, b, c, d, 92 a, b, 93 a, b, 94 a, b, c, 95, 96 a, b, c, d, 97 a, b, c, d, 98 a, b, 99 a, b, 100, 101 a, b, 102, 103, 104, 105 a, b, 106, 107, 108 a, b, 109, 110, 111 a, b, 112 a, b, 113 a, b, c, 114, 115 a, b, 116 a, b, 117 a, b, c, 118, 119 a, b, 120, 121 a, b, c, d, e, f, g, 122, 123 a, b, c, 124, 125 a, b, 126, 127, 128 a, b, c, 129 a, b, e, 130, 131 a, b, 132, 133 a, b, c, 134 a, b, 135 a, b, 136, 137 a, b, c, d, e, f, g, 138 a, b, c, 139, 140 a, b, c, d, 141 a, b, c, d, 142, 143 a, b, 144 a, b, 145, 146, 147, 148 a, b, 149, 150, 154, 155 a, b, c, d, 156 a, b, 157 a, b, c, d, 158 a, b, c, d, e, 159 a, b, 160 a, b, 161 a, b, c, d, e, 162 a, b, 163 a, b, c, 164 a, b, c, 165 a, b, c, 166, 167, 168, 237, 238, 239, 240 a, b, nelesné plochy č. 73, 107, část parcely č. 123; (lesné cesty) č. 77, 88, Š 1, Š 2, Š 3, 4, 12, 13, 14, 15, 16, 17, 19, 20, 21, 22, 23, 24, 25, 26, 27, 28, 29, 30, 31, 32, 33, 34, 35, 36, 37, 38, 39, 40, 41, 43, 44, 45, 46, 47, 48, 49, 50, 51, 52, 53, 54, 55, 56, 57, 58, 59, 60, 61, 62, 63, 64, 65, 66, 67, 68, 69, 70, 71, 72, 75, 76, 78, 79, 80, 81, 82, 83, 84, 85, 86, 87, 89, 91, 92, 94, 95, 103, 111, 112, 113, 114, 157, 160 a lúky č. 90. Celková výmera rezervácie je 5 966,64 ha (z toho ochranné lesy 4 525,09 ha, lesy osobitného určenia 446,29 ha, nelesné plochy 990,94 ha a lúky 4,32 ha).

35. Rezervácia **Uhlíšatká** sa nachádza v katastrálnom území Štrbské Pleso a zahŕňa lesné porasty č. 439 a, b, 440 a, b, 441 a, b, c, e, 442, 443, 444 a, b, c, d, 445 a, b, c, 446 a, b, 463 a, b, c, 464, 465, 466, 467 a, b, c, d, 468, 469 a, b, c, 470, 471 a, b, 482 a, b, c, d, 483, 484 a, b, c, d, 485 a, b, nelesné plochy – část parcely č. 328 (lesná cesta); č. 332 (sklad), 323, 329, 330, 331, 333. Celková výmera rezervácie je 385,51 ha (z toho ochranné lesy 131,45 ha, lesy osobitného určenia 250,90 ha a nelesné plochy 3,16 ha).

36. Rezervácia **Važecká dolina** sa nachádza v katastrálnom území Štrbské Pleso a zahŕňa lesné porasty č. 273 a, b, c, 274, 275 a, b, c, d, 276 a, b, c, 277, 278 a, b, 298, 299 a, b, 300, 301, 302 a, b, c, 303, 319, 320 a, b, c, 321, 322 a, b, 323, 341, 342, 343 a, b, 344 a, b, 345 a, b, c, d, e, 346, 347 a, b, nelesné plochy č. 228, 252, 253 (vodné plochy), 208, 209, 210, 211, 223, 229, 230, 248, 249, 250, 251, 254. Celková výmera rezervácie je 1 185,86 ha (z toho ochranné lesy 868,91 ha a nelesné plochy 316,95 ha).

37. Rezervácia **Velická dolina** sa nachádza v katastrálnych územiach Starý Smokovec, Tatranská Lomnica a Javorina a zahŕňa lesné porasty č. 644, 645, 656 a, b, 657, 658, 659 a, b, c, 668 a, b, c, d, 669, 670, 671, 672 a, b, c, 673, 674, 675 a, b, c, 676 a, b, 677, 678 a, b, c, 679 a, b, c, d, 686 a, b, 685, 870, 871, 872 a, b, 873, 874, 875, 876, 881, 882 c, d, e, 883, nelesné plochy – časť parcely č. 455 (lesná cesta); č. 444, 445, 447, 448, 449 (vodné plochy), 443, 446, 454, 460, 461, 548, 552, 3679/2. Celková výmera rezervácie je 1 217,22 ha (z toho ochranné lesy 509,08 ha, lesy osobitného určenia 232,71 ha a nelesné plochy 475,43 ha).

38. Nálezisko **Brezina** sa nachádza v katastrálnom území Štrbské Pleso a zahŕňa lesný porast č. 607 (ochranný les). Celková výmera náleziska je 1,16 ha.

39. Nálezisko **Rašelinisko** sa nachádza v katastrálnom území Štrbské Pleso a zahŕňa nelesnú plochu č. 275. Celková výmera náleziska je 0,32 ha.

40. Nálezisko **Slavkovský jarok** sa nachádza v katastrálnom území Malý Slavkov a zahŕňa lesný porast časť č. 1265 (ochranný les). Celková výmera náleziska je 2,48 ha.

OPATŘENÍ
FEDERÁLNÍCH ORGÁNŮ A ORGÁNŮ REPUBLIK

O P A T Ř E N I E

Ministerstva práce a sociálních věcí Slovenskej republiky
z 28. marca 1991

číslo 743/1991-SM o úprave niektorých cestovných náhrad

Ministerstvo práce a sociálních věcí Slovenskej republiky podľa čl. III vyhlášky Ministerstva práce a sociálních věcí Slovenskej republiky č. 148/1991 Zb., ktorou sa doplnia vyhláška Federálneho ministerstva práce a sociálních věcí č. 33/1984 Zb. o cestovných náhradách v znení neskorších predpisov a úprava Federálneho ministerstva práce a sociálních věcí z 31. augusta 1982 č. 315-5796-3161 o osobitnej úprave náhrad cestovných výdavkov pracovníkov prijatých zo SSR do aparátu federálních inštitúcií v znení výnosu Federálneho ministerstva práce a sociálních věcí z 18. júna 1990 č. 225-18991-5157, určuje a zverejňuje túto úpravu sadziieb cestovných náhrad:

I. Vo vyhláške č. 33/1984 Zb. o cestovných náhradách v znení neskorších predpisov:

1. V § 7 sa nahrádza
 - v odseku 1 suma 40 Kčs sumou 57 Kčs,
 - v odseku 2 suma 16 Kčs sumou 23 Kčs a suma 25 Kčs sumou 36 Kčs,
 - v odseku 5 suma 9 Kčs sumou 13 Kčs, suma 16 Kčs sumou 23 Kčs a suma 15 Kčs sumou 21 Kčs,
 - v odseku 6 suma 65 Kčs sumou 93 Kčs.
2. V § 13 ods. 2 prvej vete sa nahrádza suma 45 Kčs sumou 62 Kčs, suma 26 Kčs sumou 35 Kčs a suma 16 Kčs sumou 21 Kčs.

3. V § 15 ods. 1 písm. b) sa nahrádza suma 11 Kčs sumou 16 Kčs.
4. V § 21 ods. 1 sa nahrádza suma 12 Kčs sumou 17 Kčs.
5. V § 22 ods. 1 sa nahrádza suma 40 Kčs sumou 57 Kčs.
6. V § 23 ods. 5 sa nahrádza suma 12 Kčs sumou 17 Kčs.
7. V § 24 ods. 1 písm. b) sa nahrádza suma 12 Kčs sumou 17 Kčs.

II. V úprave Federálneho ministerstva práce a sociálních věcí z 31. augusta 1982 č. 315-5796-3161 o osobitnej úprave náhrad cestovných výdavkov pracovníkov prijatých zo Slovenskej socialistickej republiky do aparátu federálních inštitúcií v znení neskorších predpisov:

v § 2 ods. 1 písm. b) sa nahrádza suma 40 Kčs sumou 57 Kčs, suma 27 Kčs sumou 39 Kčs a suma 21 Kčs sumou 30 Kčs.

III. Pre úpravu paušálních náhrad stravného určených príslušnými ústrednými orgánmi v zmysle § 25 vyhlášky č. 33/1984 Zb. o cestovných náhradách v znení neskorších predpisov sa vyhlasuje rozhodujúci index 143,4.

Takto upravené sadzby náhrad patria od 1. apríla 1991.

Minister:
MUDr. Novák CSc. v. r.

REDAKČNÍ SDĚLENÍ

o opravě chyb

1. v zákonu č. 545/1990 Sb., kterým se mění a doplňuje trestní zákon, v českém i slovenském vydání,
2. ve vyhlášce ministerstva práce a sociálních věcí České republiky č. 20/1991 Sb., kterou se stanoví bližší podmínky poskytování hmotného zabezpečení uchazečům o zaměstnání, v českém i slovenském vydání

1. V článku I bodu 2 má § 118a odst. 1 písm. a) správně znít:

„a) ve větším rozsahu nebo“.

V článku I bodu 3 má § 124a odst. 1 správně znít:

„(1) Kdo poruší zákaz nebo omezení týkající se nakládání se zbožím a technologiemi kontrolovanými podle zvláštních předpisů,¹⁾ bude potrestán odnětím svobody až na tři léta nebo peněžitým trestem.“.

2. V § 14 má č. 2 správně znít:

„2. § 119 odst. 1 až 3 a 6 až 10 vyhlášky federálního ministerstva práce a sociálních věcí č. 149/1988 Sb., kterou se provádí zákon o sociálním zabezpečení, ve znění vyhlášky č. 260/1990 Sb.“.

Redakce

Vydavatel: Federální ministerstvo vnitra - **Redakce:** Nad štolou 3, poštovní schránka 21/SB, 170 34 Praha 7 - Holešovice, telefon (02) 37 69 71 a 37 88 77, telefax (02) 37 88 77 - **Administrace:** SEVT, s. p., Tržiště 9, 118 16 Praha 1 - Malá Strana, telefon (02) 53 38 41-9, telefax (02) 53 10 14, 53 00 26, telex 123518 - Vychází podle potřeby - **Roční zálohované předplatné činí 480,- Kčs** a je stanoveno za dodávku kompletního ročníku včetně rejstříku - **Účet pro předplatné:** Komerční banka Praha 1, účet č. 19-706-011- Novinová sazba povolena poštou Praha 07, číslo 313348 BE 55 - **Tisk:** Tiskárna federálního ministerstva vnitra - Dohlédací pošta Praha 07.

Distribuce předplatitelům: SEVT, s. p., Tržiště 9, 118 16 Praha 1 - Malá Strana, telefon 53 38 41-9, telefax 531014, 530026, telex 123518 - Požadavky na zrušení odběru a změnu počtu výtisků pro nadcházející ročník je třeba uplatnit do 15. 11. kalendářního roku. Změny adres se provádějí do 15 dnů. V písemném styku vždy uvádějte číslo vyúčtování - Požadavky na nové předplatné budou vyřízeny do 15 dnů a dodávky budou zahájeny od nejbližší částky po tomto datu - Reklamace je třeba uplatnit písemně do 15 dnů od data rozeslání. - Jednotlivé částky lze na objednávku obdržet v odbytovém středisku SEVT, Svatoslavova 7, 140 83 Praha 4 - Nusle, telefon 43 36 15, za hotové v prodejnách SEVT: Praha 2, Bruselská 2, telefon (02) 25 84 93 - Brno, Česká 14, telefon (05) 265 72 - Karlovy Vary, Sokolovská 53, telefon (017) 268 95, v prodejnách Knihy: Olomouc, nám. Míru 5 - Ostrava, Dimitrovova 14 - Ostrava, Výškovická ul., obchodní pavilóny a ve vybrané síti prodejen PNS.